

DELIMITACIONES Y SIMBOLOGÍA

---+---+---	LÍMITE DE TÉRMINO MUNICIPAL
—	LÍMITE DE SUELO URBANO
- - - - -	LÍMITE DE SECTOR REMITIDO A P.E.R.I.
- - - - -	LÍMITE DE UNIDAD DE EJECUCIÓN

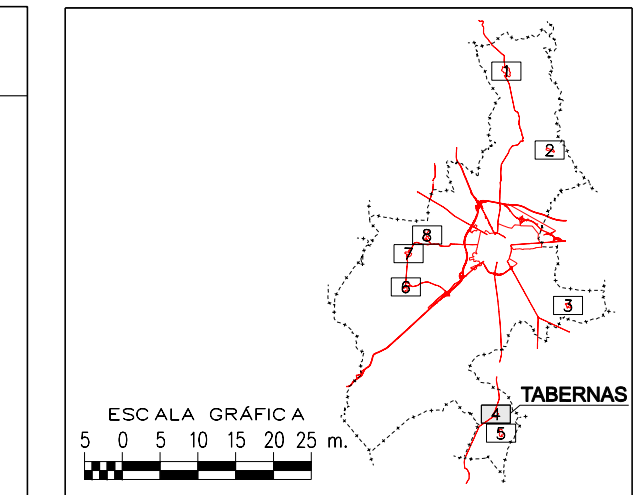
ÁMBITOS DE GESTIÓN


U.E. AP - 15	UNIDAD DE EJECUCIÓN
U.E. E FO - 03	UNIDAD DE EJECUCIÓN (DE ÁREA DE PLANEAMIENTO ESPECÍFICO)
U.E. R CU - 05	UNIDAD DE EJECUCIÓN (DE ÁREA DE PLANEAMIENTO REMITIDO)
S. HU - 08	SECTOR REMITIDO A PLAN ESPECIAL DE REFORMA INTERIOR

ACCIONES

VG	ACCIÓN SISTEMA GENERAL DE COMUNICACIONES. RED VIARIA.	
EG	ACCIÓN SISTEMA GENERAL DE ESPACIOS LIBRES	
QG	ACCIÓN SISTEMA GENERAL DE EQUIPAMIENTOS	
VL	ACCIÓN SISTEMA LOCAL DE COMUNICACIONES. RED VIARIA.	
EL	ACCIÓN SISTEMA LOCAL DE ESPACIOS LIBRES	
QL	ACCIÓN SISTEMA LOCAL DE EQUIPAMIENTOS	
IG	ACCIÓN SISTEMA INFRAESTRUCTURAL	

ESQUEMA DISTRIBUCIÓN DE HOJAS Y ESCALA





EXCMO. AYUNTAMIENTO DE HUESCA

REVISIÓN Y ADAPTACIÓN DEL PLAN GENERAL DE ORDENACIÓN URBANA

TEXTO REFUNDIDO

BARRIOS. GESTIÓN DEL SUELO URBANO


FECHA: ENERO - 2008

ESCALA: 1 / 2.000


PLANO: **13**

Tabernas

Hojas 4 de 8




D. ANTONIO PIMENTA CILLERUELO



D.ª M.ª DOLORES PINO CASTRO



SERVICIO URBANISMO



D. JESÚS R. TEJADA VILLAVERDE