

DELIMITACIONES Y SIMBOLOGÍA

---+---+---	LÍMITE DE TÉRMINO MUNICIPAL
—	LÍMITE DE SUELO URBANO
- - - - -	LÍMITE DE SECTOR REMITIDO A P.E.R.I.
- - - - -	LÍMITE DE UNIDAD DE EJECUCIÓN

ÁMBITOS DE GESTIÓN

U.E. 12 - 15	UNIDAD DE EJECUCIÓN
U.E. E 12 - 03	UNIDAD DE EJECUCIÓN (DE ÁREA DE PLANEAMIENTO ESPECÍFICO)
U.E. R 12 - 05	UNIDAD DE EJECUCIÓN (DE ÁREA DE PLANEAMIENTO REMITIDO)
S. 12 - 08	SECTOR REMITIDO A PLAN ESPECIAL DE REFORMA INTERIOR

ACCIONES

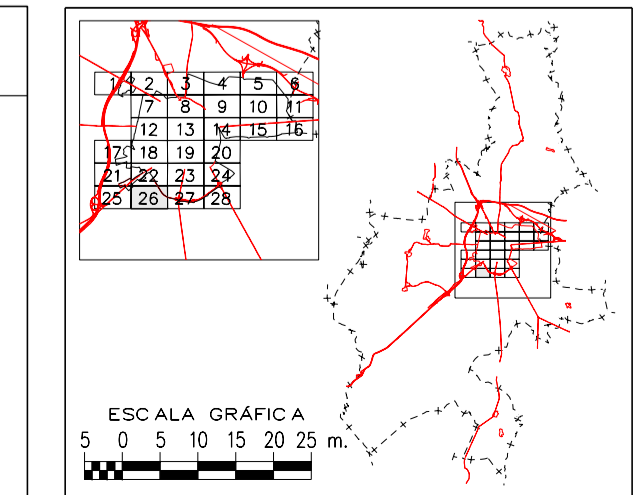
VG	ACCIÓN SISTEMA GENERAL DE COMUNICACIONES. RED VIARIA.	
EG	ACCIÓN SISTEMA GENERAL DE ESPACIOS LIBRES	
QG	ACCIÓN SISTEMA GENERAL DE EQUIPAMIENTOS	
VL	ACCIÓN SISTEMA LOCAL DE COMUNICACIONES. RED VIARIA.	
EL	ACCIÓN SISTEMA LOCAL DE ESPACIOS LIBRES	
QL	ACCIÓN SISTEMA LOCAL DE EQUIPAMIENTOS	
IG	ACCIÓN SISTEMA INFRAESTRUCTURAL	


ACCIÓN EN ACTUACIONES AISLADAS

TIPO DE ACCIÓN LOCALIZACIÓN PLANO

VL-12.01 NÚMERO DE ACCIÓN

ESQUEMA DISTRIBUCIÓN DE HOJAS Y ESCALA





EXCMO. AYUNTAMIENTO DE HUESCA

REVISIÓN Y ADAPTACIÓN DEL PLAN GENERAL DE ORDENACIÓN URBANA

TEXTO REFUNDIDO


GESTIÓN DEL SUELO URBANO

FECHA: ENERO - 2008


ESCALA: 1 / 1.000

PLANO: **6**


Hojas 26 de 28



D. ANTONIO PIMENTA CILLERUELO



D.ª M.ª DOLORES PINO CASTRO



D. JESÚS R. TEJADA VILLAVERDE