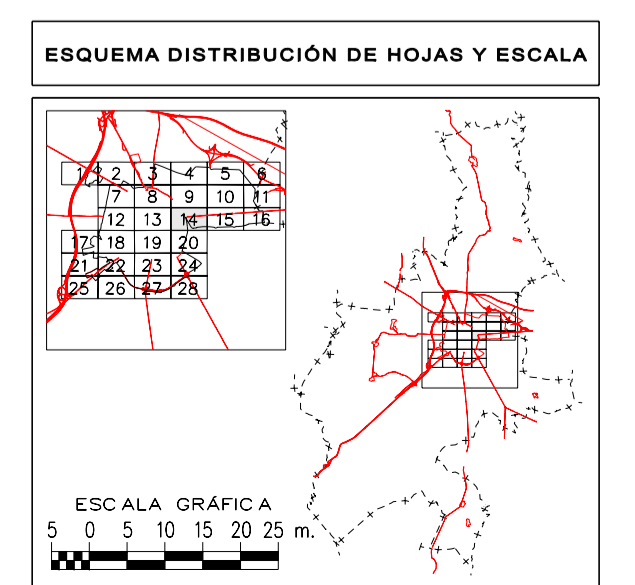



DELIMITACIONES Y SIMBOLOGÍA	
- + - + - + -	LÍMITE DE TÉRMINO MUNICIPAL
—	LÍMITE DE SUELO URBANO
- - - - -	LÍMITE DE SECTOR REMITIDO A P.E.R.I.
- - - - -	LÍMITE DE UNIDAD DE EJECUCIÓN

ÁMBITOS DE GESTIÓN	
U.E. 12 - 15	UNIDAD DE EJECUCIÓN
U.E. E 12 - 03	UNIDAD DE EJECUCIÓN (DE ÁREA DE PLANEAMIENTO ESPECÍFICO)
U.E. R 12 - 05	UNIDAD DE EJECUCIÓN (DE ÁREA DE PLANEAMIENTO REMITIDO)
S. 12 - 08	SECTOR REMITIDO A PLAN ESPECIAL DE REFORMA INTERIOR

ACCIONES	
VG	ACCIÓN SISTEMA GENERAL DE COMUNICACIONES. RED VIARIA.
EG	ACCIÓN SISTEMA GENERAL DE ESPACIOS LIBRES
QG	ACCIÓN SISTEMA GENERAL DE EQUIPAMIENTOS
VL	ACCIÓN SISTEMA LOCAL DE COMUNICACIONES. RED VIARIA.
EL	ACCIÓN SISTEMA LOCAL DE ESPACIOS LIBRES
QL	ACCIÓN SISTEMA LOCAL DE EQUIPAMIENTOS
IG	ACCIÓN SISTEMA INFRAESTRUCTURAL





EXCMO. AYUNTAMIENTO DE HUESCA

REVISIÓN Y ADAPTACIÓN DEL PLAN GENERAL DE ORDENACIÓN URBANA


TEXTO REFUNDIDO

GESTIÓN DEL SUELO URBANO

FECHA: ENERO - 2008	6
ESCALA: 1 / 1.000	
PLANO: 14 de 28	




D. ANTONIO PIMENTA CILLERUELO



D.ª M.ª DOLORES PINO CASTRO



SERVICIO URBANISMO



Excmo. Ayto. HUESCA
D. JESÚS R. TEJADA VILLAVERDE