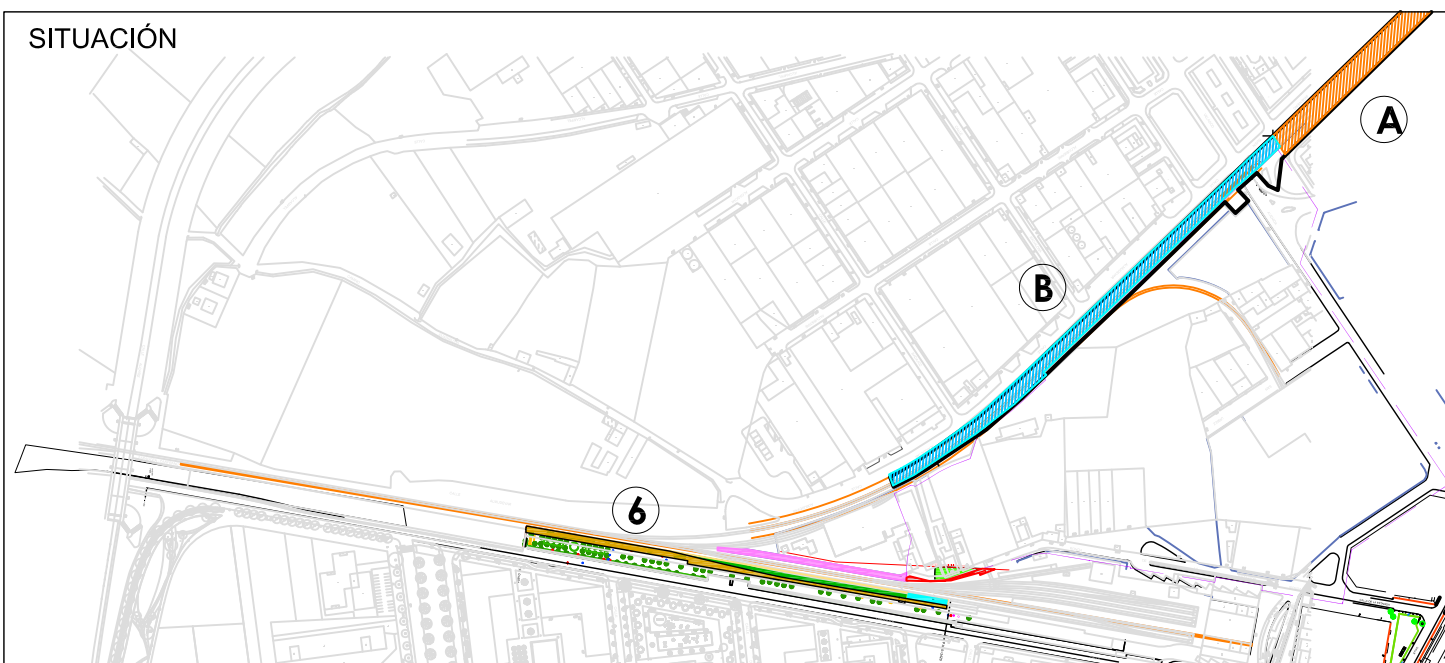
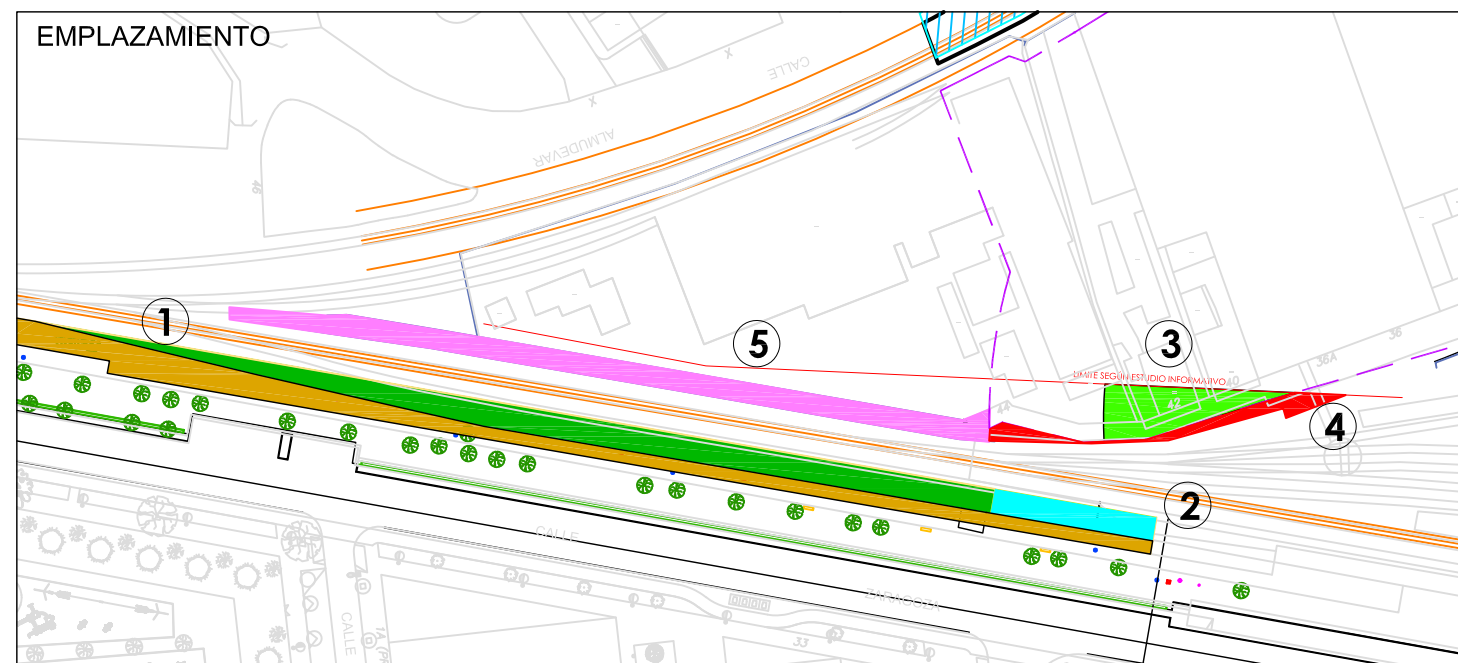


SITUACIÓN

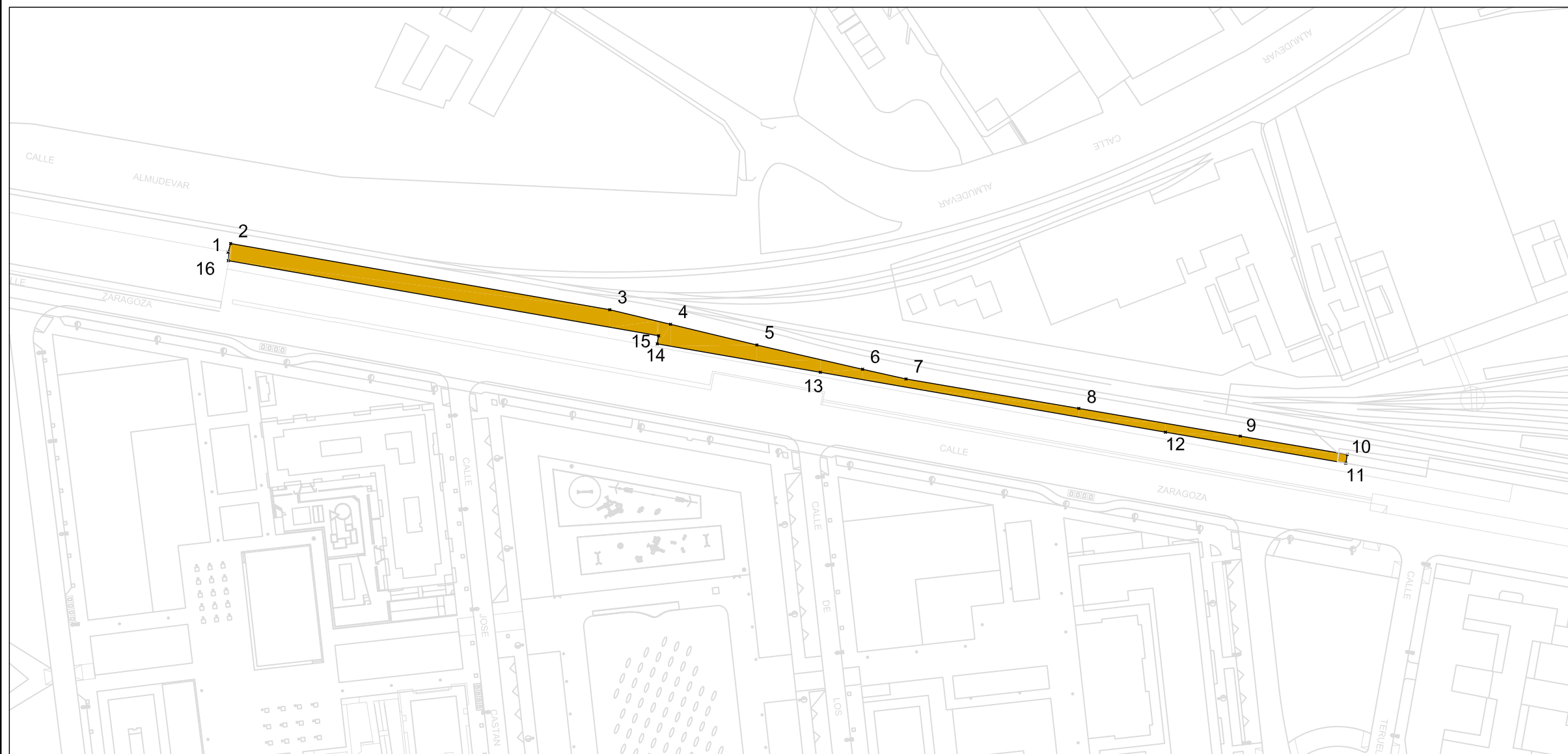


EMPLAZAMIENTO



- ①
 PORCION 1
- ②
 PORCION 2
- ③
 PORCION 3
- ④
 PORCION 4
- ⑤
 PORCION 5
- ⑥
 PORCION 6

- A
 PARCELA A
- B
 PARCELA B



COORDENADAS GEORREFERENCIACIÓN		
PUNTO	X	Y
1	713995,07	4667257,68
2	713992,43	4667258,45
3	714012,61	4667374,05
4	714017,05	4667392,58
5	714023,36	4667418,89
6	714030,75	4667451,12
7	714033,72	4667464,36
8	714042,70	4667517,03
9	714051,16	4667566,28
10	714056,74	4667598,88
11	714059,40	4667598,44
12	714049,96	4667543,44
13	714031,70	4667438,23
14	714023,02	4667388,50
15	714020,56	4667388,94
16	713997,67	4667257,87

⑥ **PORCION 6**
 SUPERFICIE= 1.400 m2



EXCMO. AYUNTAMIENTO DE HUESCA SERVICIO DE URBANISMO
 CONVENIO URBANÍSTICO DE GESTIÓN EN CUMPLIMIENTO DE LO DISPUESTO
 EN EL P.G.O.U. PARA LA OBTENCIÓN DE LOS TERRENOS DE LAS ANTIGUAS
 VÍAS FERROVIARIAS QUE TRANSCURREN POR LA CIUDAD (VG 18-01)

TECNICOS MUNICIPALES:
 ALICIA BANZO CASTRO
 ROBERTO RODRIGUEZ ESCUDERO
 M^º PILAR OTIN PEREZ / JUAN CARLOS JIMENEZ DIAZ

ARQUITECTO
 TOPOGRAFO
 DELINEANTES

PLANO DE: FICHA PORCION 6
 GEORREFERENCIACIÓN PARA VALIDACIÓN
 GRÁFICA CATASTRAL

Nº PLANO: 8
 ESCALA: 1/1.500

FECHA: ENERO 2023
 ARCHIVO: B0122
 EXP GESTDOC.: 4772/2019