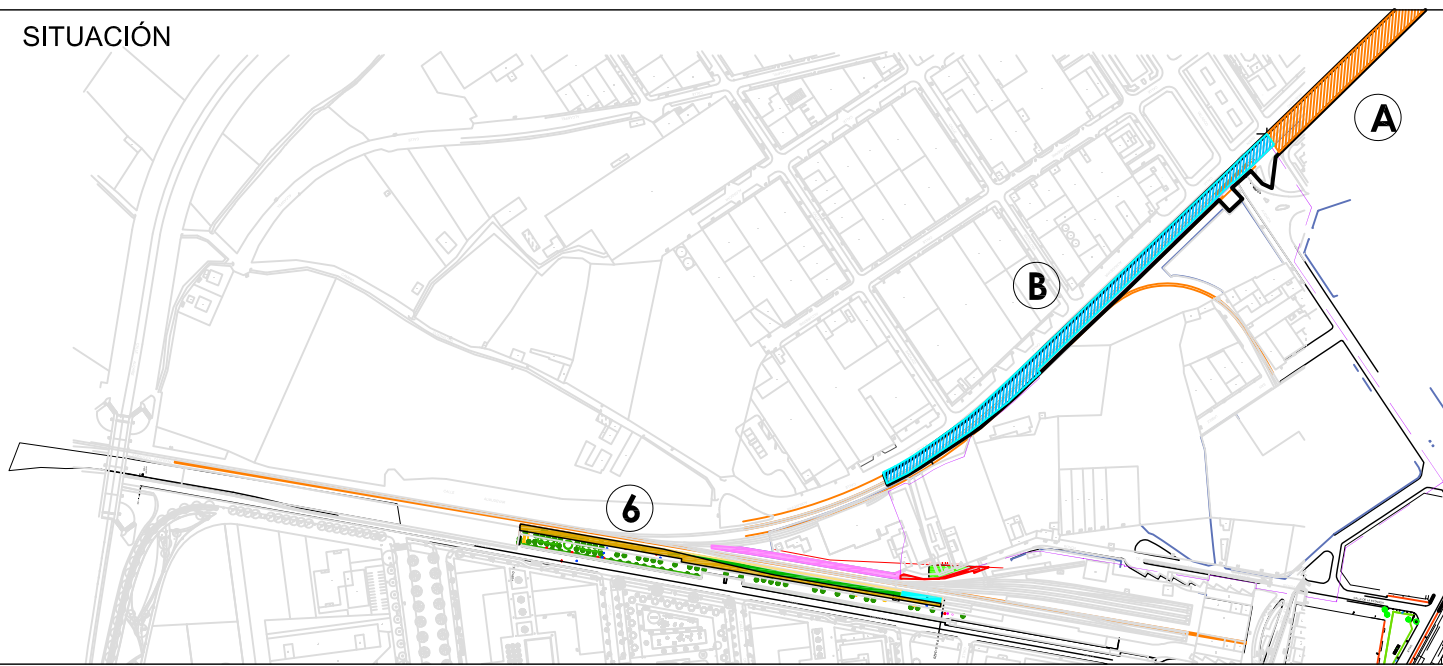
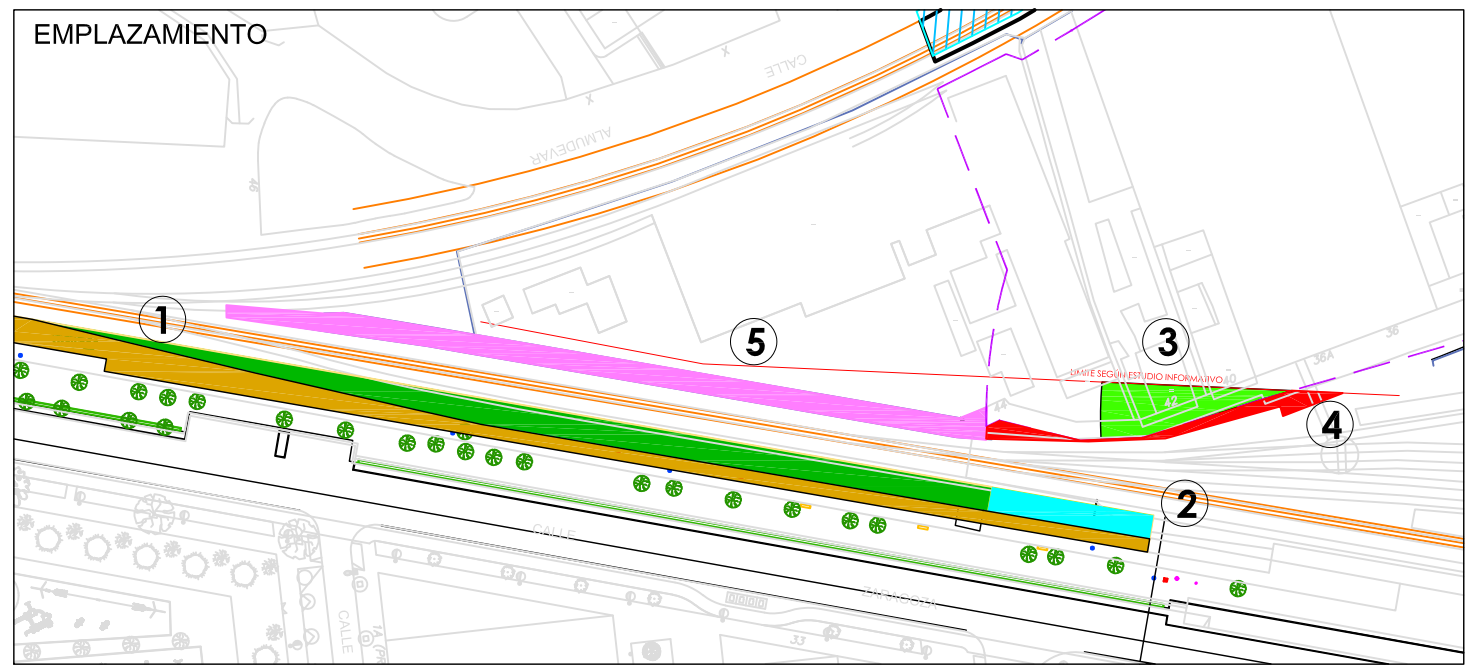


SITUACIÓN

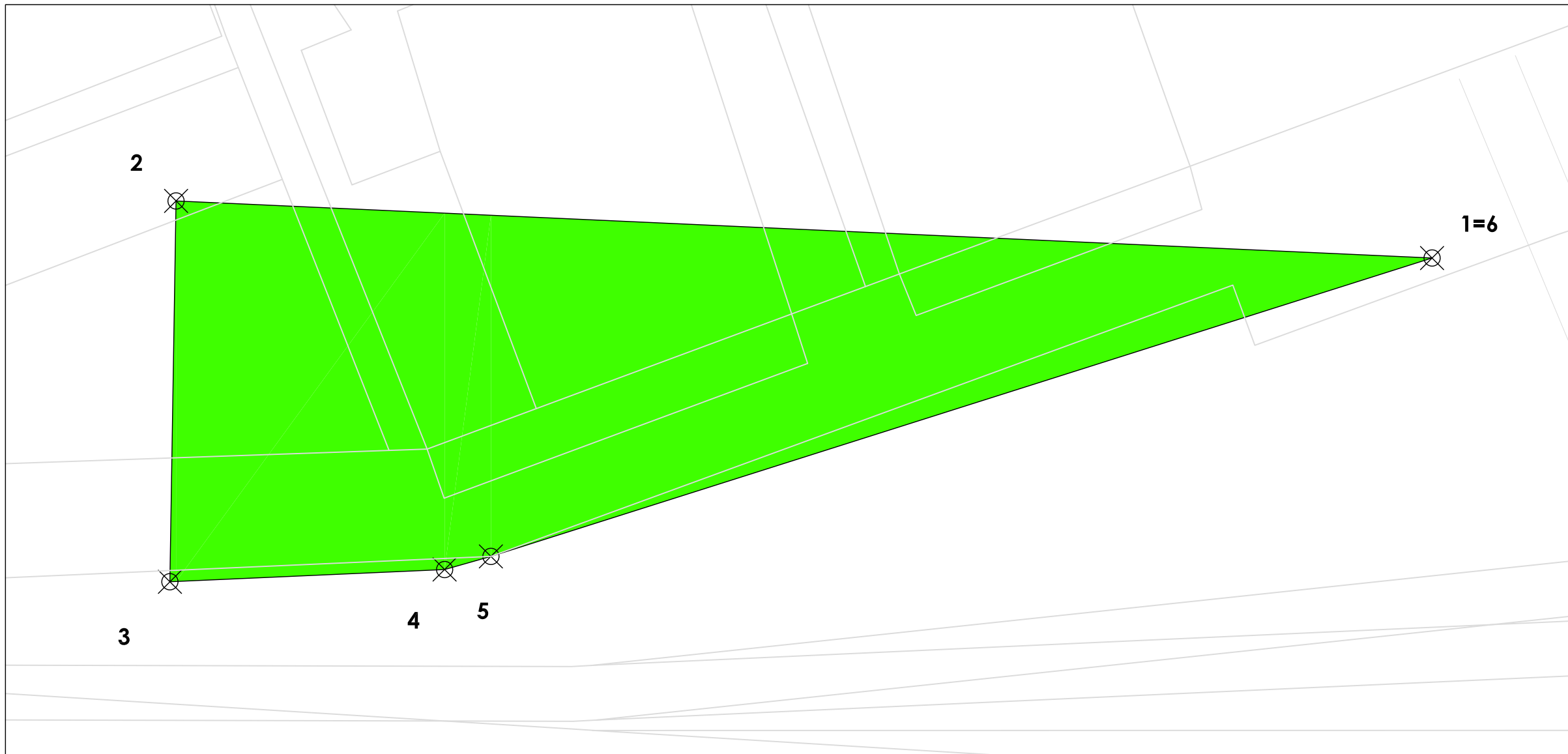


EMPLAZAMIENTO



- ①  
**PORCION 1**
- ②  
**PORCION 2**
- ③  
**PORCION 3**
- ④  
**PORCION 4**
- ⑤  
**PORCION 5**
- ⑥  
**PORCION 6**

- A  
**PARCELA A**
- B  
**PARCELA B**



COORDENADAS GEORREFERENCIACIÓN		
PUNTO	X	Y
1	714026.93	4667627.54
2	714025.19	4667589.30
3	714036.78	4667589.11
4	714036.40	4667597.48
5	714036.01	4667598.89
6	714026.93	4667627.54

③ **PARCION 3**  

**SUPERFICIE = 256 m2**



EXCMO. AYUNTAMIENTO DE HUESCA SERVICIO DE URBANISMO  
 CONVENIO URBANÍSTICO DE GESTIÓN EN CUMPLIMIENTO DE LO DISPUESTO  
 EN EL P.G.O.U. PARA LA OBTENCIÓN DE LOS TERRENOS DE LAS ANTIGUAS  
 VÍAS FERROVIARIAS QUE TRANSCURREN POR LA CIUDAD (VG 18-01)

TECNICOS MUNICIPALES:  
 ALICIA BANZO CASTRO  
 ROBERTO RODRIGUEZ ESCUDERO  
 M<sup>a</sup> PILAR OTIN PEREZ / JUAN CARLOS JIMENEZ DIAZ

ARQUITECTO  
 TOPOGRAFO  
 DELINEANTES

PLANO DE: FICHA PORCIÓN 3  
 GEORREFERENCIACIÓN PARA VALIDACIÓN  
 GRÁFICA CATASTRAL

Nº PLANO: 5  
 ESCALA: 1/150

FECHA: ENERO 2023  
 ARCHIVO: B0122  
 EXP GESTDOC.: 4772/2019