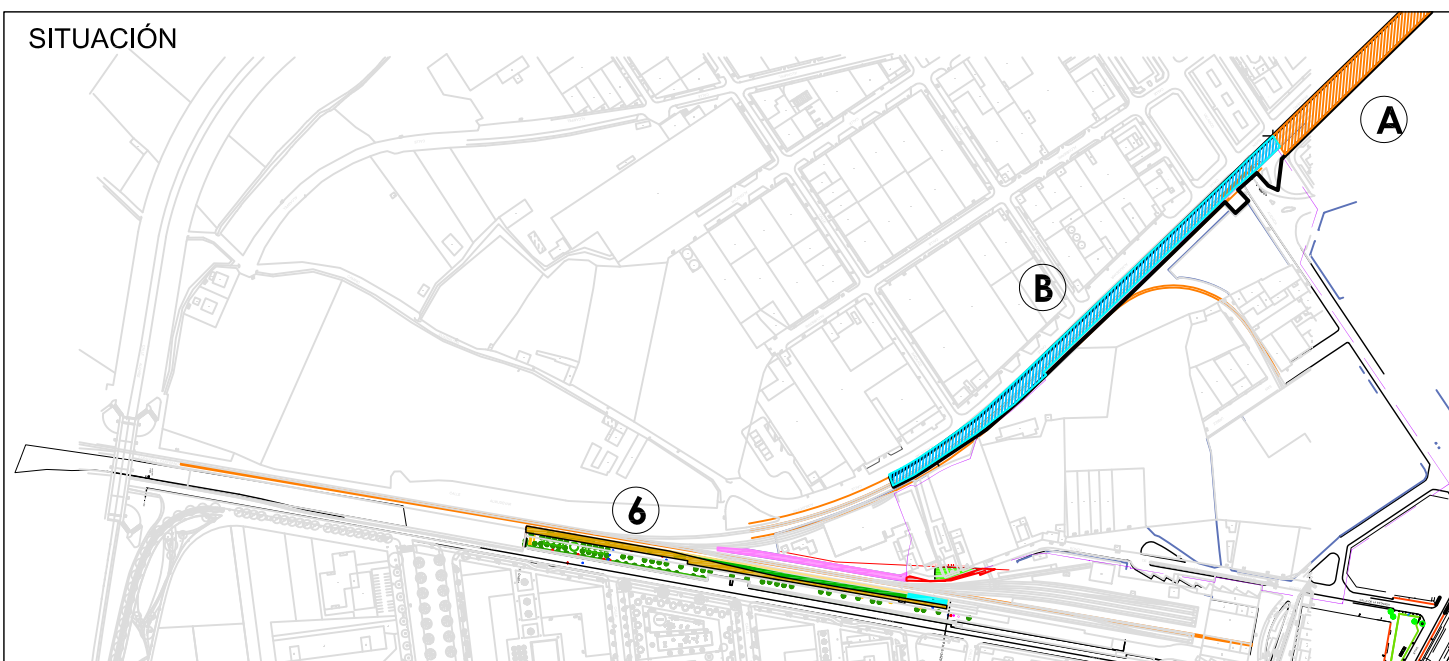
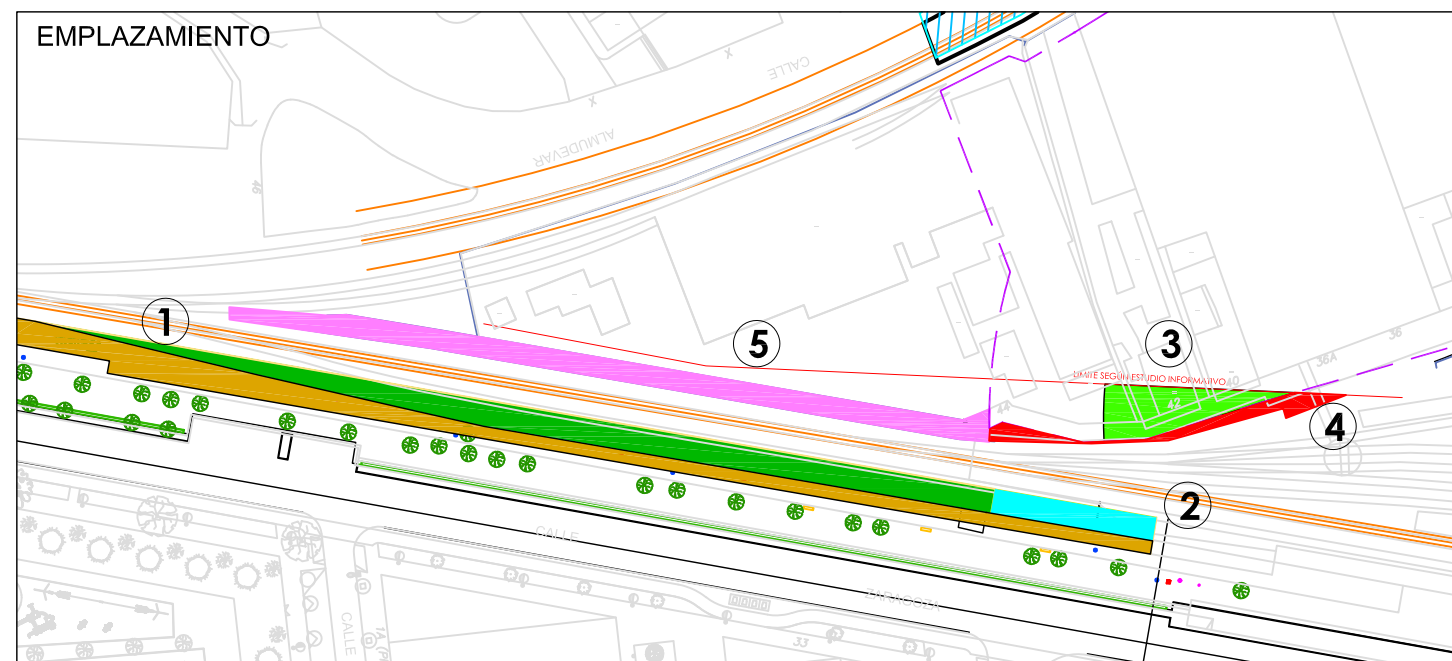


SITUACIÓN

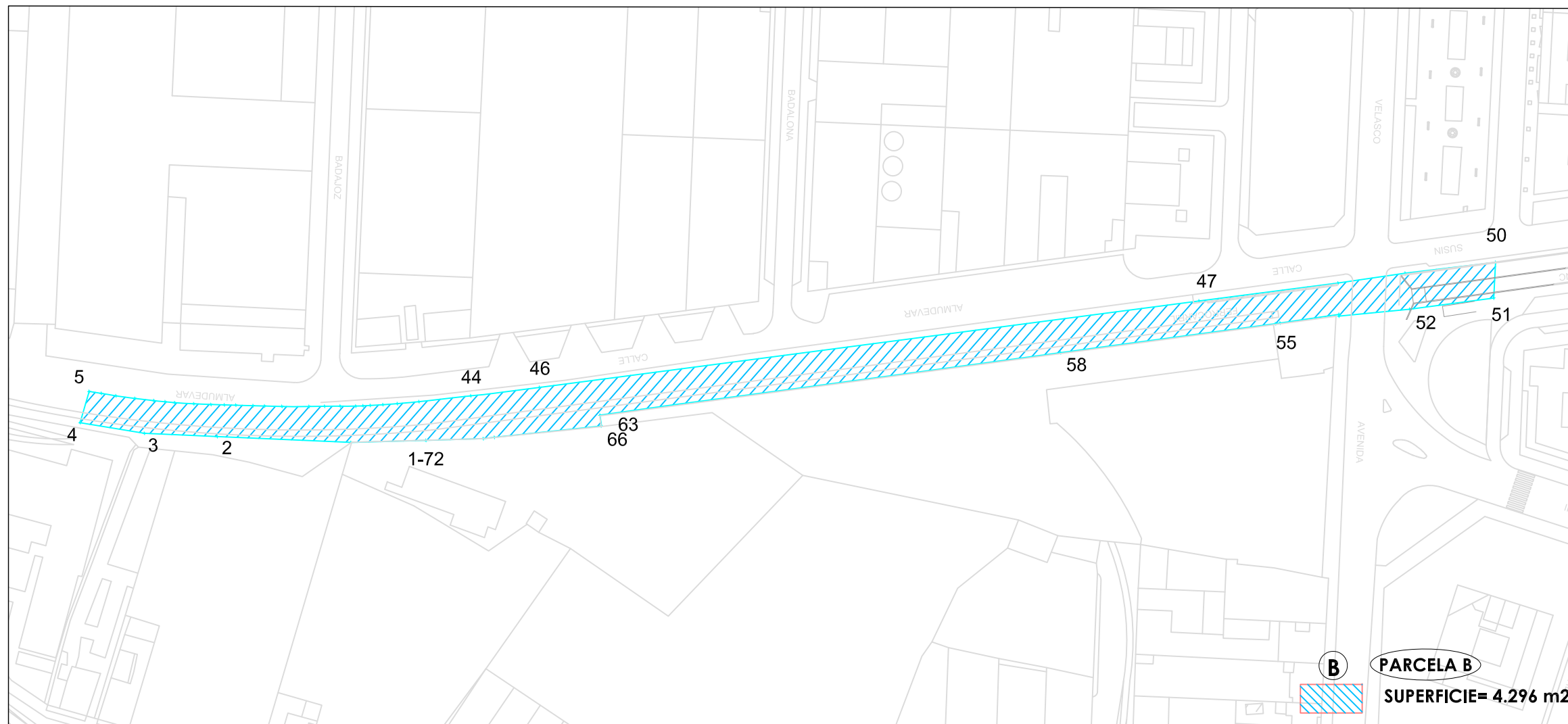


EMPLAZAMIENTO



- ①
 PORCION 1
- ②
 PORCION 2
- ③
 PORCION 3
- ④
 PORCION 4
- ⑤
 PORCION 5
- ⑥
 PORCION 6

- A
 PARCELA A
- B
 PARCELA B



COORDENADAS GEORREFERENCIACIÓN					
PUNTO	X	Y	PUNTO	X	Y
1	713918.01	4667623.33	37	713898.38	4667630.38
2	713939.82	4667590.61	38	713896.61	4667632.37
3	713951.63	4667572.80	39	713895.19	4667633.94
4	713960.26	4667555.72	40	713893.59	4667635.63
5	713951.29	4667552.45	41	713892.00	4667637.33
6	713949.64	4667555.68	42	713890.42	4667639.04
7	713948.67	4667557.62	43	713888.85	4667640.75
8	713947.70	4667559.57	44	713886.26	4667643.63
9	713946.38	4667562.04	45	713883.69	4667646.53
10	713945.03	4667564.50	46	713872.35	4667658.43
11	713943.66	4667566.94	47	713737.65	4667799.75
12	713942.27	4667569.37	48	713709.34	4667829.55
13	713940.58	4667572.27	49	713695.37	4667843.76
14	713939.14	4667574.68	50	713677.15	4667863.29
15	713937.64	4667577.04	51	713685.94	4667869.04
16	713936.11	4667579.39	52	713703.11	4667861.08
17	713934.56	4667581.72	53	713717.02	4667835.50
18	713933.30	4667583.58	54	713716.59	4667835.22
19	713932.35	4667584.97	55	713728.85	4667822.76
20	713931.08	4667586.81	56	713729.54	4667822.04
21	713929.14	4667589.56	57	713729.79	4667821.78
22	713926.28	4667593.76	58	713773.91	4667775.89
23	713924.36	4667596.55	59	713814.48	4667733.71
24	713921.47	4667600.73	60	713832.34	4667715.08
25	713919.53	4667603.51	61	713835.44	4667711.85
26	713916.77	4667607.15	62	713853.64	4667692.84
27	713914.03	4667610.81	63	713868.44	4667677.60
28	713911.31	4667614.49	64	713868.89	4667678.02
29	713908.61	4667618.17	65	713870.76	4667679.82
30	713907.28	4667619.83	66	713870.86	4667679.71
31	713905.94	4667621.48	67	713891.98	4667656.41
32	713904.59	4667623.12	68	713892.44	4667655.91
33	713903.57	4667624.35	69	713892.90	4667655.41
34	713902.20	4667625.97	70	713894.23	4667654.00
35	713900.82	4667627.58	71	713904.57	4667640.70
36	713899.43	4667629.19	72	713918.01	4667623.33



EXCMO. AYUNTAMIENTO DE HUESCA
SERVICIO DE URBANISMO
**PROPUESTA DE GEORREFERENCIACIÓN PARA VALIDACIÓN
GRÁFICA CATASTRAL**

TECNICOS MUNICIPALES:
ALICIA BANZO CASTRO
ISABEL CORREA GONZALEZ
Mª PILAR OTIN PEREZ / JUAN CARLOS JIMENEZ DIAZ

ARQUITECTO
INGENIERO C.C. y P.
DELINTEANTES

PLANO DE:
FICHA PARCELA B

Nº PLANO: 10
ESCALA: 1/1.500
FECHA: ENERO 2023
ARCHIVO: B0121
EXP GESTDOC.: 4772/2019