
PROYECTO REPARCELACIÓN

PERI A.P.R. 19-02, Harineras, Huesca

FINCAS APORTADAS F.A. GEORREFERENCIADAS

JUNIO 2022



- FINCA EXISTENTE Nº 1 (F.A. 1 INCLUYE TRAMO CALLE)
HNOS. TORRENTE – HNOS. COARASA
- FINCA EXISTENTE Nº 2 (F.A. 1)
HNOS. TORRENTE – HNOS. COARASA
- FINCA EXISTENTE Nº 3 (F.A. 1)
HNOS. TORRENTE – HNOS. COARASA
- FINCA EXISTENTE Nº 4 (F.A. 1)
HNOS. TORRENTE – HNOS. COARASA
- FINCA EXISTENTE Nº 5 (F.A. 2)
HARINERAS VILLAMAYOR S.A. / INMOBILIARIA BUIL S.A. /MARINO LÓPEZ XXI
S.L. en liquidación
- FINCA EXISTENTE Nº 6 (F.A. 3)
C. Y P. FUSTER MUR S.L.
- FINCA EXISTENTE Nº 7 (F.A. 4)
INMOBILIARIA BUIL S.A.
- FINCA EXISTENTE Nº 8 (F.A. 5)
INMOBILIARIA BUIL S.A.
- FINCA EXISTENTE Nº 9 (F.A. 6)
INMOBILIARIA CUELLO RAMÓN S.L.
- FINCA EXISTENTE Nº 10 (F.A. 7A y F.A. 7B)
HARINERAS VILLAMAYOR S.A.
- FINCA EXISTENTE Nº 11 (F.A. 8)
LANDCOMPANY / MOYDE PIRINEOS, S.A.
- FINCA EXISTENTE Nº 12 (F.A. 9)
FAUSISA HUESCA S.L.
- FINCA EXISTENTE Nº 13 (F.A. 10A y F.A. 10B)
F.E.G.A.
- FINCA EXISTENTE Nº 14 (F.A. 11)
HARINERAS VILLAMAYOR S.A.
- FINCA EXISTENTE Nº 15 (F.A. 13)
A.D.I.F.
- FINCA EXISTENTE Nº 16 (F.A. 12)
HARINAS PORTA S.A.
- FINCA EXISTENTE Nº 17 (F.A. 14)
CASAS CAPABLO / CASAS HOSPITAL
- FINCA EXISTENTE Nº 18 (F.A. 16)
MARINO LÓPEZ XXI S.L. en liquidación



- FINCA EXISTENTE Nº 19 (F.A. 17)
PROMOCIONES E INVERSIONES BUIL ACIN S.A.
- FINCA EXISTENTE Nº 20 (F.A. 18)
FAMILIA BORAU CAPELLA
- FINCA EXISTENTE Nº 21 (F.A. 19)
CAD. BIENES HH. BORAU
- FINCA EXISTENTE Nº 22 (F-Reg)
CDAD. PPTS. S. URBEZ
- FINCA EXISTENTE Nº 23 (F.A. 21)
INMOBILIARIA BUIL S.A.
- FINCA EXISTENTE Nº 24 (F.A. 22)
INMOBILIARIA BUIL S.A.
- FINCA EXISTENTE Nº 25 (F.A. 23)
CARMEN DOMECA [REDACTED]
- FINCA EXISTENTE Nº 26 (F.A. 24)
AMADEO ORDUNA [REDACTED] / PILAR [REDACTED] [REDACTED]
- FINCA EXISTENTE Nº 27 (F.A. 25)
LA CORUÑESA S.A.
- FINCA EXISTENTE Nº 28 (F.A. 26)
AMADEO ORDUNA S.A.
- FINCA EXISTENTE Nº 29 (F.A. 27)
PERFIL VERTICAL 66 / FORJADOS CUBIERTAS S.A. en liquidación / MARINO
LÓPEZ XXI S.L. en liquidación / HNOS. PORTA LANSAC /
JUNTA DE COMPENSACIÓN
- FINCA EXISTENTE Nº 30 (F.A. 28)
PERFIL VERTICAL 66 / FORJADOS CUBIERTAS S.A. en liquidación / MARINO
LÓPEZ XXI S.L. en liquidación / HNOS. PORTA LANSAC /
JUNTA DE COMPENSACIÓN
- FINCA EXISTENTE Nº 31 (F.A. 29A, F.A. 29B y F.A. 29C)
HARINAS PORTA S.A.
- FINCA EXISTENTE Nº 32 (F.A. 30)
INMOBILIARIA BUIL S.A.
- FINCA EXISTENTE Nº 33 (F.A. 31)
HNOS. OLIVAN SOLER / CABO DE LA ESPORA
- FINCA EXISTENTE Nº 34 (F.A. 31 INCLUYE TRAMO CALLE)
HNOS. OLIVAN SOLER / CABO DE LA ESPORA
- FINCA EXISTENTE Nº 35 (F.A. 20)
HARINERAS VILLAMAYOR S.A.
- FINCA EXISTENTE Nº 36 (F.A. 15)
CASAS CAPABLO / CASAS HOSPITAL

FECHA DE FIRMA: 19/07/2022
HASH DEL CERTIFICADO: 71C65F31F98B07D72EF108A4014A8355A0B3CC8

PUESTO DE TRABAJO: Sello de Organo
Firmado Digitalmente en el Ayuntamiento de Huesca - <https://sedeelectronica.huesca.es> - Código Seguro de Verificación:

NOMBRE: Ayuntamiento de Huesca



- FINCA EXISTENTE Nº 37A (F.A. 32)
CDAD. REGANTES PANTANO DE ARGUIS
- FINCA EXISTENTE Nº 37B (F.A. 33)
CDAD. REGANTES PANTANO DE ARGUIS
- FINCA EXISTENTE Nº 38 (F-Dom.Pb.)
DOMINIO PÚBLICO MUNICIPAL / AYUNTAMIENTO DE HUESCA



NOMBRE:
Ayuntamiento de Huesca

PUESTO DE TRABAJO:
Sello de Órgano

Firmado Digitalmente en el Ayuntamiento de Huesca - <https://sedeelectronica.huesca.es> - Código Seguro de Verificación:

FECHA DE FIRMA:
19/07/2022

HASH DEL CERTIFICADO:
71C65F31F98B07D72EF108A4014A8355A0B3C08

FINCA EXISTENTE N° 1 (F.A. 1 INCLUYE TRAMO CALLE) HNOS. TORRENTE – HNOS. COARASA

Coordenadas georreferenciadas

- 1 714000.86 4667927.69
- 2 713997.77 4667913.90
- 3 714040.30 4667906.53
- 4 714041.50 4667913.26
- 5 714006.37 4667919.39
- 6 714000.86 4667927.69

Área: 321.19 m2

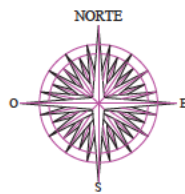


NOMBRE:
Ayuntamiento de Huesca

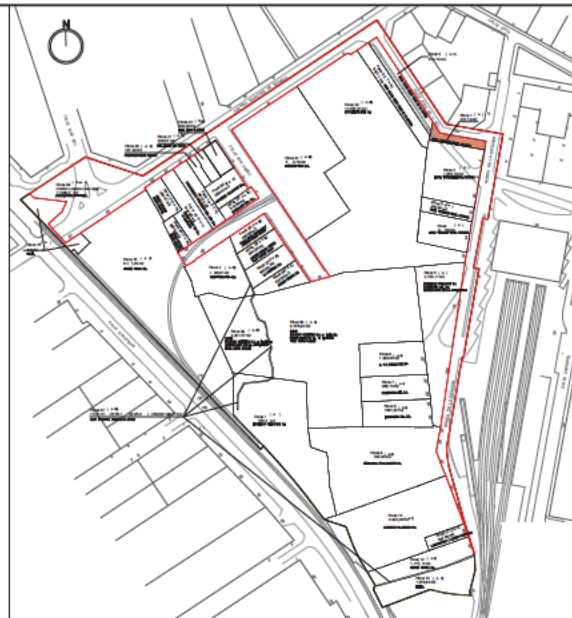
PUESTO DE TRABAJO:
Sello de Organo

Firmado Digitalmente en el Ayuntamiento de Huesca - <https://sedeelectronica.huesca.es> - Código Seguro de Verificación:

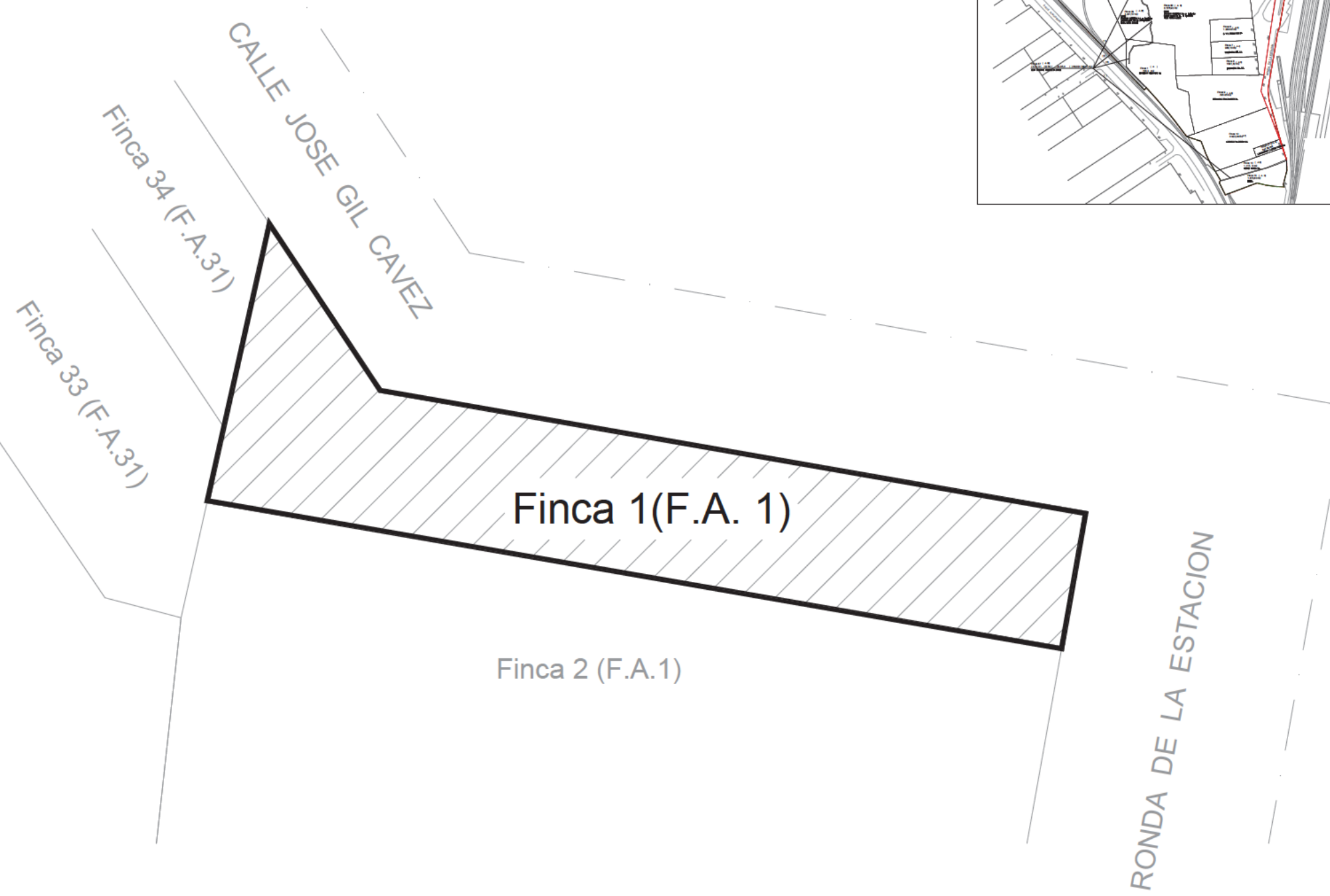
FECHA DE FIRMA: 19/07/2022
HASH DEL CERTIFICADO:
71C65F31F98B07D72EF108A4014A83555A0B3CC8



PARCELA EXISTENTE - FINCA N°1 (F.A. 1)



PUESTO DE TRABAJO:
 Sello de Organo
 PUESTO DE TRABAJO:
 Sello de Organo
 FECHA DE FIRMA:
 19/07/2022
 HASH DEL DOCUMENTO:
 71C85F 51F9B 07D725 - 405-4014A83959A0B3C C8



Finca 1(F.A. 1)

Finca 2 (F.A.1)

RONDA DE LA ESTACION

CALLE JOSE GIL CAVEZ

Finca 34 (F.A.31)

Finca 33 (F.A.31)

FINCA N°1
 SUPERFICIE: 321,19 m2

"PARCELA" ETRS 89 / UTM H30
 COORDENADAS GEORREFERENCIADAS

Nº Punto	X	Y
1	714000.86	4667927.69
2	713997.77	4667913.90
3	714040.30	4667906.53
4	714041.50	4667913.26
5	714006.37	4667919.39
6	714000.86	4667927.69

Área: 321,19 m2



PROYECTO REPARCELACION
 SECTOR APR 19-02 DE HUESCA
 MODIFICACION DEL PLAN ESPECIAL DE REFORMA
 INTERIOR PARA EL DESARROLLO DEL PGOU

PLANO TOPOGRÁFICO.PARCELAS EXISTENTES
 FINCA N° 1 (F.A. 1)
 HNOS. TORRENTE - HNOS. COARAS

FECHA: JUNIO 2022 ESCALA: 1/250 (1:250)



PUESTO DE TRABAJO:
 Sello de Organo
 PUESTO DE TRABAJO:
 Sello de Organo
 FECHA DE FIRMA:
 19/07/2022
 HASH DEL DOCUMENTO:
 71C85F 51F9B 07D725 - 405-4014A83959A0B3C C8

NOMBRE:
 Ayuntamiento de Huesca
 Firmado Digitalmente en el Ayuntamiento de Huesca - https://sedeelectronica.huesca.es - Código Seguro de Verificación:

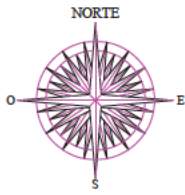
**FINCA EXISTENTE Nº 2 (F.A. 1)
HNOS. TORRENTE – HNOS. COARASA**

Coordenadas georreferenciadas

1	714040.30	4667906.53
2	713997.77	4667913.90
3	713996.47	4667908.07
4	713995.56	4667899.73
5	713993.89	4667884.48
6	713992.36	4667870.47
7	714032.53	4667862.15
8	714035.08	4667877.17
9	714037.73	4667892.07
10	714040.30	4667906.53

Área: 1878,16 m2





PARCELA EXISTENTE - FINCA N°2 (F.A. 1)

Finca 33 (F.A. 31)

Finca 1 (F.A. 1)

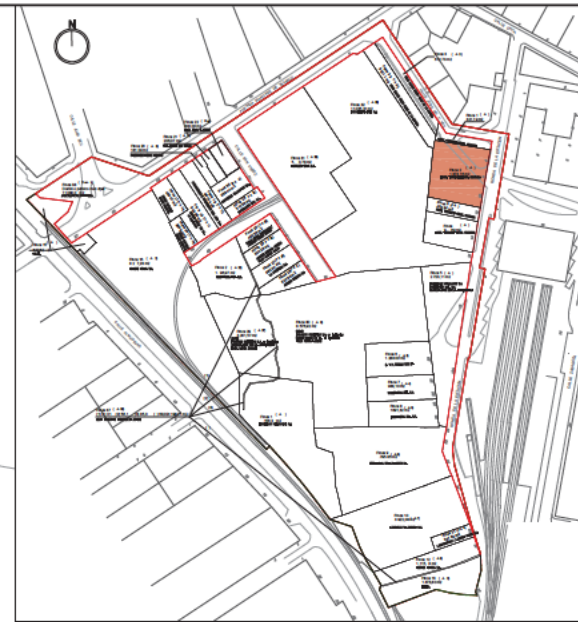
Finca 32 (F.A. 30)

Finca 2 (F.A. 1)

RONDA DE LA ESTACION

Finca 3 (F.A. 1)

FINCA N°2
SUPERFICIE: 1.878,16 m2



"PARCELA" ETRS 89 / UTM H30
COORDENADAS GEORREFERENCIADAS

Nº Punto	X	Y
1	714040.30	4667906.53
2	713997.77	4667913.90
3	713996.47	4667908.07
4	713995.56	4667899.73
5	713993.89	4667884.48
6	713992.36	4667870.47
7	714032.53	4667862.15
8	714035.08	4667877.17
9	714037.73	4667892.07
10	714040.30	4667906.53

Área: 1.878,16 m2



PROYECTO REPARCELACION
SECTOR APR 19-02 DE HUESCA
MODIFICACION DEL PLAN ESPECIAL DE REFORMA
INTERIOR PARA EL DESARROLLO DEL PGOU

PLANO TOPOGRÁFICO.PARCELAS EXISTENTES
FINCA N° 2 (F.A. 1)
HNOS. TORRENTE - HNOS. COARAS

FECHA: JUNIO 2022 ESCALA: 1/250



PUESTO DE TRABAJO:
Sello de Organo
Firmado Digitalmente en el Ayuntamiento de Huesca - <https://sedelectronica.huesca.es> - Código Seguro de Verificación:

**FINCA EXISTENTE N° 3 (F.A. 1)
HNOS. TORRENTE – HNOS. COARASA**

Coordenadas georreferenciadas

- 1 713992.36 4667870.47
- 2 713991.19 4667859.75
- 3 714030.74 4667851.56
- 4 714032.53 4667862.15
- 5 713992.36 4667870.47

Área: 436.94 m2



NOMBRE:
Ayuntamiento de Huesca

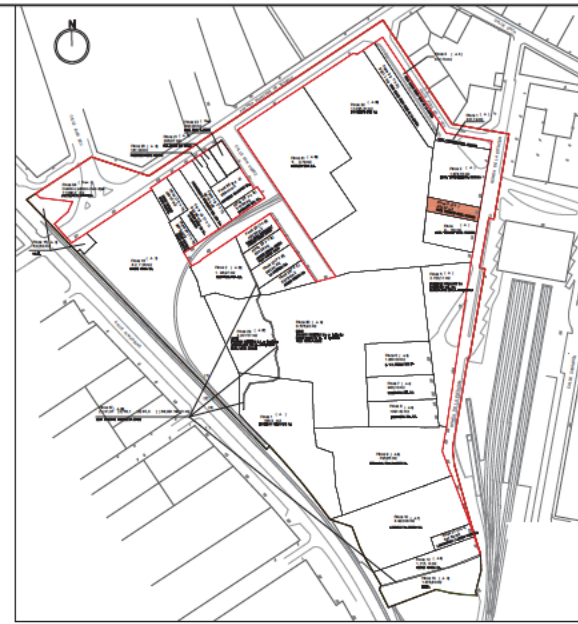
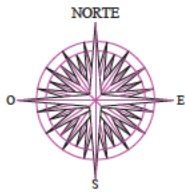
PUESTO DE TRABAJO:
Sello de Organo

Firmado Digitalmente en el Ayuntamiento de Huesca - <https://sedeelectronica.huesca.es> - Código Seguro de Verificación:

FECHA DE FIRMA:
19/07/2022

HASH DEL CERTIFICADO:
71C65F31F98B07D72EF108A4014A8355A0B3CC8

PARCELA EXISTENTE - FINCA N°3 (F.A. 1)



Finca 32 (F.A. 30)

Finca 2 (F.A. 1)

Finca 3 (F.A. 1)

Finca 4 (F.A. 1)

RONDA DE LA ESTACION

FINCA N°3
SUPERFICIE: 436,94 m2

"PARCELA" ETRS 89 / UTM H30
COORDENADAS GEORREFERENCIADAS

Nº Punto	X	Y
1	713992.36	4667870.47
2	713991.19	4667859.75
3	714030.74	4667851.56
4	714032.53	4667862.15
5	713992.36	4667870.47

Área: 436,94 m2



PROYECTO REPARCELACION
SECTOR APR 19-02 DE HUESCA
MODIFICACION DEL PLAN ESPECIAL DE REFORMA
INTERIOR PARA EL DESARROLLO DEL PGOU

PLANO TOPOGRÁFICO.PARCELAS EXISTENTES
FINCA N° 3 (F.A. 1)
HNOS. TORRENTE - HNOS. COARAS

FECHA: JUNIO 2022

ESCALA: 1/250 (D)



PUESTO DE TRABAJO:
Sello de Organo

Firmado Digitalmente en el Ayuntamiento de Huesca - <https://sedeelectronica.huesca.es> - Código Seguro de Verificación:

FECHA DE FIRMA:
19/07/2022

HASH DE CERTIFICADO:
77C65F31F68507179EE1D9A4074A63696A63C9

**FINCA EXISTENTE N° 4 (F.A. 1)
HNOS. TORRENTE – HNOS. COARASA**

Coordenadas georreferenciadas

- 1 714030.74 4667851.56
- 2 713991.19 4667859.75
- 3 713988.61 4667836.11
- 4 714026.73 4667827.93
- 5 714030.74 4667851.56

Área: 944.69 m2

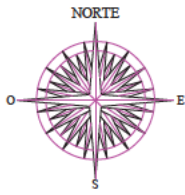


NOMBRE:
Ayuntamiento de Huesca

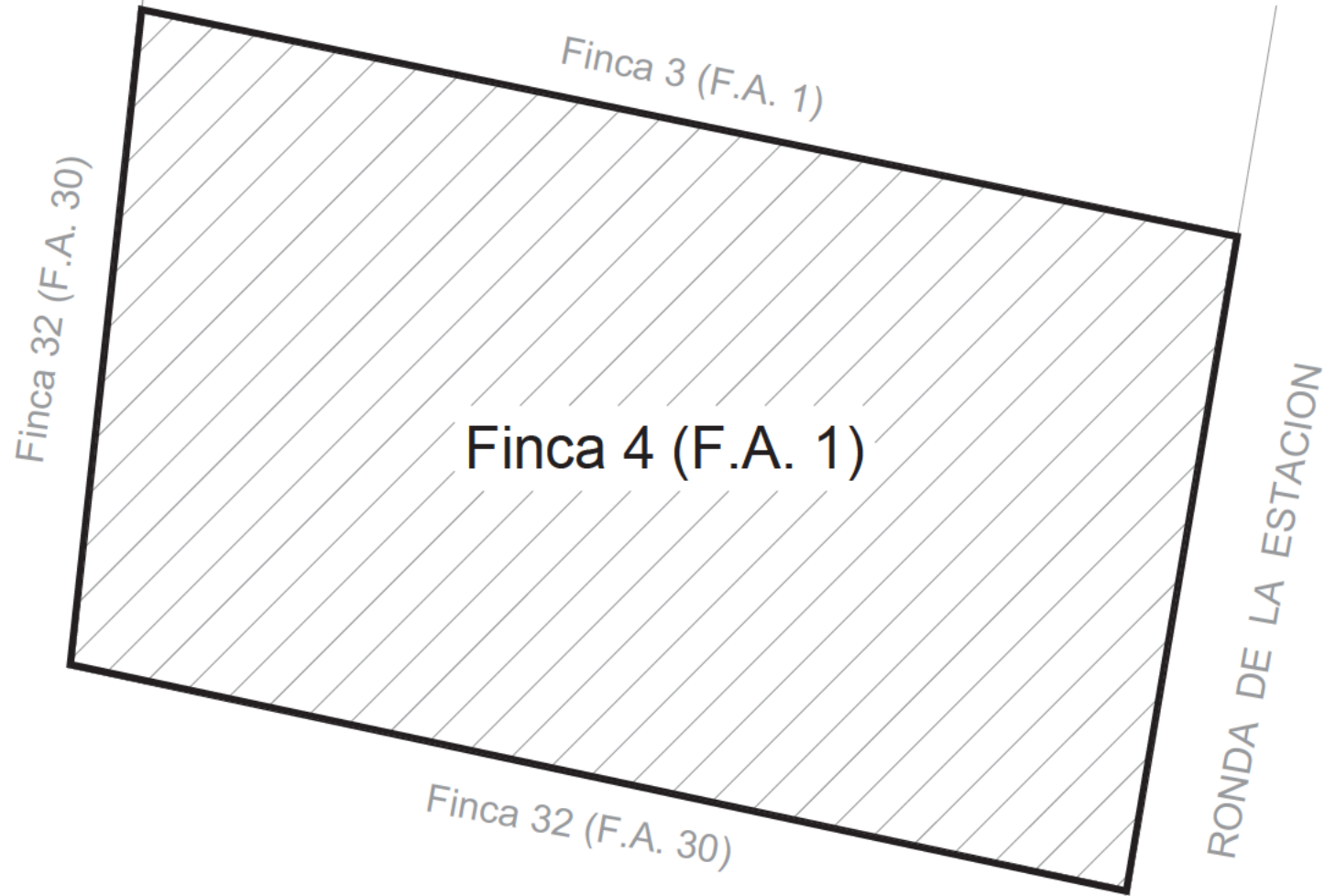
PUESTO DE TRABAJO:
Sello de Organo

Firmado Digitalmente en el Ayuntamiento de Huesca - <https://sedeelectronica.huesca.es> - Código Seguro de Verificación:

FECHA DE FIRMA: 19/07/2022
HASH DEL CERTIFICADO:
71C65F31F98B07D72EF108A4014A8355A0B3CC8



PARCELA EXISTENTE - FINCA N°4 (F.A. 1)



FINCA N°4
SUPERFICIE: 944,69 m2

"PARCELA" ETRS 89 / UTM H30
COORDENADAS GEORREFERENCIADAS

Nº Punto	X	Y
1	714030.74	4667851.56
2	713991.19	4667859.75
3	713988.61	4667836.11
4	714026.73	4667827.93
5	714030.74	4667851.56

Área: 944,69 m2

Raquel Chacobo
Ingeniera Técnica Topógrafa
Nº 47607

PROYECTO REPARCELACION
SECTOR APR 19-02 DE HUESCA
MODIFICACION DEL PLAN ESPECIAL DE REFORMA
INTERIOR PARA EL DESARROLLO DEL PGOU

PLANO TOPOGRÁFICO.PARCELAS EXISTENTES
FINCA N° 4 (F.A. 1)
HNOS. TORRENTE - HNOS. COARAS

FECHA: JUNIO 2022 ESCALA: 1/250



FECHA DE FIRMA: 19/07/2022
 HASH DE CERTIFICADO: C65F5198B07D2EF709A104A93565A0B5C08

PUESTO DE TRABAJO: Selo de Organo
 Firmado Digitalmente en el Ayuntamiento de Huesca - <https://sedelectronica.huesca.es> - Código Seguro de Verificación:

NOMBRE: Ayuntamiento de Huesca

**FINCA EXISTENTE N° 5 (F.A. 2)
HARINERAS VILLAMAYOR S.A. / INMOBILIARIA BUIL S.A. /MARINO
LÓPEZ XXI S.L. en liquidación**

Coordenadas georreferenciadas

1	714025.40	4667820.48
2	713987.13	4667817.25
3	713993.34	4667760.02
4	713995.07	4667747.22
5	713996.63	4667734.74
6	713996.64	4667734.65
7	713999.04	4667715.65
8	714000.87	4667695.35
9	714001.20	4667695.31
10	714006.66	4667694.51
11	714025.40	4667820.48

Área: 2723,11 m2



NOMBRE:
Ayuntamiento de Huesca

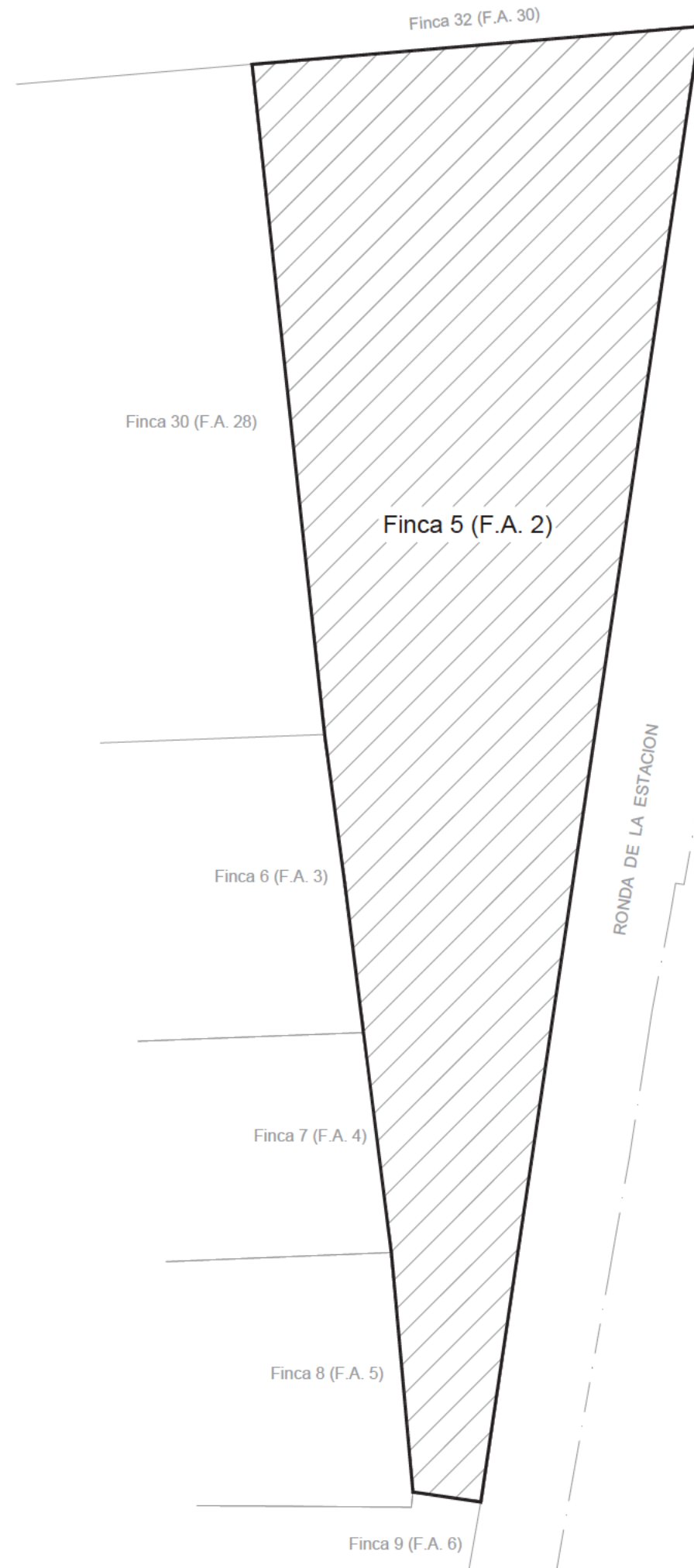
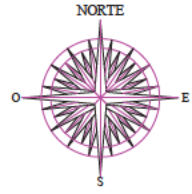
PUESTO DE TRABAJO:
Sello de Órgano

Firmado Digitalmente en el Ayuntamiento de Huesca - <https://sedeelectronica.huesca.es> - Código Seguro de Verificación:

FECHA DE FIRMA:
19/07/2022

HASH DEL CERTIFICADO:
71C65F31F98B07D72EF108A4014A8355A0B3CC8

PARCELA EXISTENTE - FINCA N°5 (F.A. 2)



FINCA N° 5
SUPERFICIE: 2.723,11m²

**"PARCELA" ETRS 89 / UTM H30
 COORDENADAS GEORREFERENCIADAS**

Nº Punto	X	Y
1	714025.40	4667820.48
2	713987.13	4667817.25
3	713993.34	4667760.02
4	713995.07	4667747.22
5	713996.63	4667734.74
6	713996.64	4667734.65
7	713999.04	4667715.65
8	714000.87	4667695.35
9	714001.20	4667695.31
10	714006.66	4667694.51
11	714025.40	4667820.48

Área: 2.723,11 m²



**PROYECTO REPARCELACION
 SECTOR APR 19-02 DE HUESCA**
 MODIFICACION DEL PLAN ESPECIAL DE REFORMA
 INTERIOR PARA EL DESARROLLO DEL PGOU

PLANO TOPOGRÁFICO.PARCELAS EXISTENTES
 FINCA N° 5 (F.A. 2)

HARINAS VILLAMAYOR S.A. - INMOBILIARIA BUIL S.A. - MARINO LOPEZ XXI S.L. en liq

FECHA: JUNIO 2022

ESCALA: 1/500



PUESTO DE TRABAJO:
 Sello de Organo
 Firmado Digitalmente en el Ayuntamiento de Huesca - <https://sedelectronica.huesca.es> - Código Seguro de Verificación:

FECHA DE FIRMA:
 19/07/2022
 HASH DEL CERTIFICADO:
 71C85F31919B97D72EF10604014A83695A0B1CC8

**FINCA EXISTENTE N° 6 (F.A. 3)
C. Y P. FUSTER MUR S.L.**

Coordenadas georreferenciadas

1	713995.07	4667747.22
2	713993.34	4667760.02
3	713944.32	4667758.18
4	713945.48	4667732.60
5	713996.65	4667734.59
6	713996.64	4667734.65
7	713996.63	4667734.74
8	713995.07	4667747.22

Área: 1283,00 m2



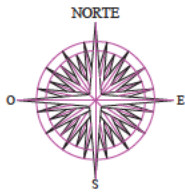
NOMBRE:
Ayuntamiento de Huesca

PUESTO DE TRABAJO:
Sello de Órgano

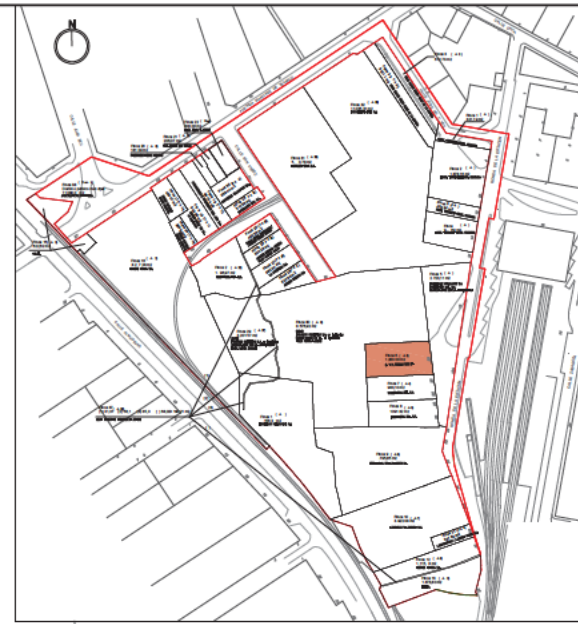
Firmado Digitalmente en el Ayuntamiento de Huesca - <https://sedeelectronica.huesca.es> - Código Seguro de Verificación:

FECHA DE FIRMA:
19/07/2022

HASH DEL CERTIFICADO:
71C65F31F98B07D72EF108A4014A8355A0B3CC8

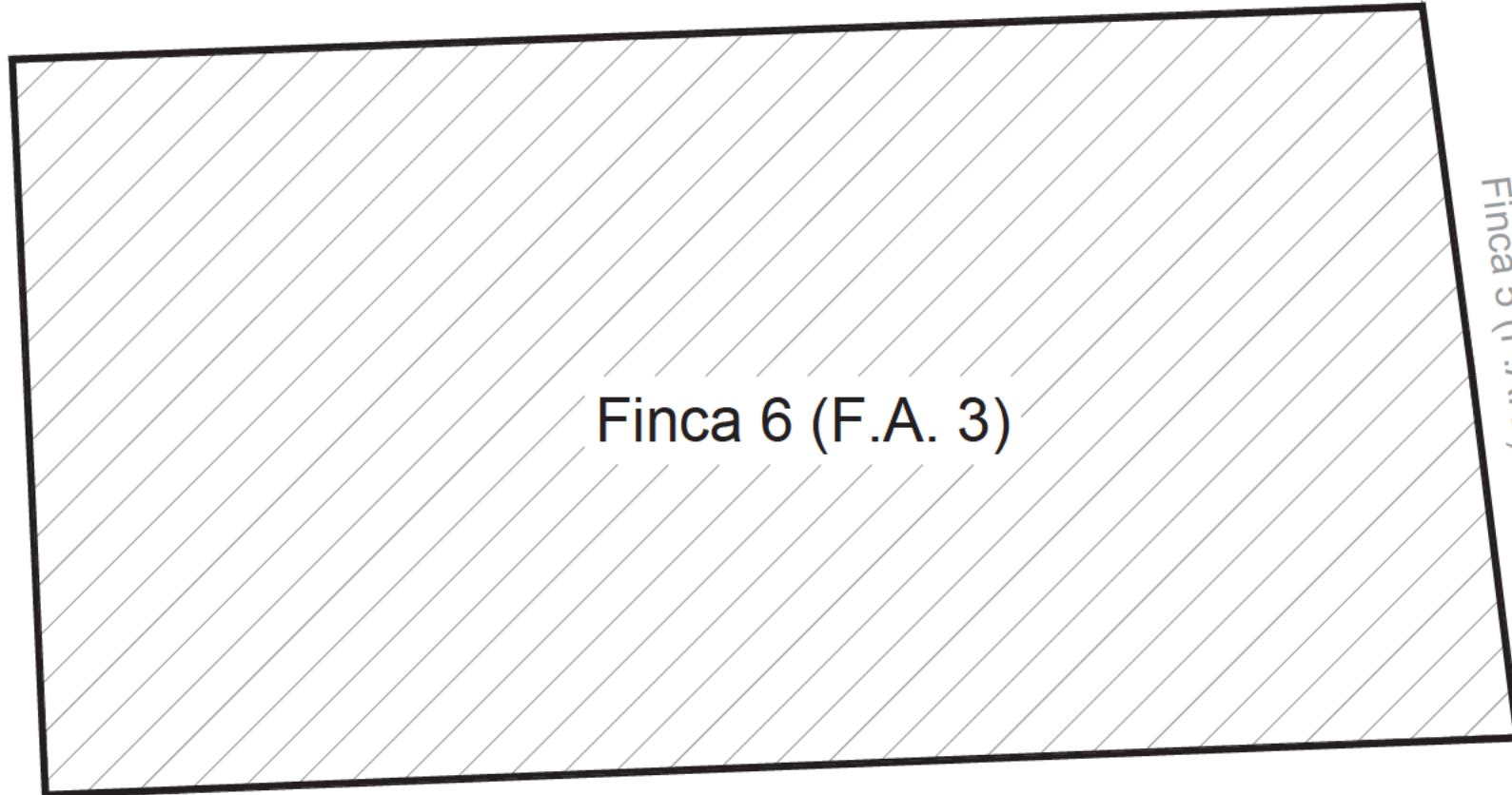


PARCELA EXISTENTE - FINCA Nº 6 (F.A. 3)



Finca 29 (F.A. 27)

Finca 30 (F.A. 28)



Finca 6 (F.A. 3)

Finca 5 (F.A. 2)

Finca 7 (F.A. 4)

FINCA Nº 6
SUPERFICIE: 1.283 m2

"PARCELA" ETRS 89 / UTM H30
COORDENADAS GEORREFERENCIADAS

Nº Punto	X	Y
1	713995.07	4667747.22
2	713993.34	4667760.02
3	713944.32	4667758.18
4	713945.48	4667732.60
5	713996.65	4667734.59
6	713996.64	4667734.65
7	713996.63	4667734.74
8	713995.07	4667747.22

Área: 1.283 m2



PROYECTO REPARCELACION
SECTOR APR 19-02 DE HUESCA
MODIFICACION DEL PLAN ESPECIAL DE REFORMA
INTERIOR PARA EL DESARROLLO DEL PGOU

PLANO TOPOGRÁFICO.PARCELAS EXISTENTES

FINCA Nº 6 (F.A. 3)
C. Y P. FUSTER MUR S.L.

FECHA: JUNIO 2022

ESCALA: 1/250 (D)



PUESTO DE TRABAJO:
Sello de Organo

Firmado Digitalmente en el Ayuntamiento de Huesca - <https://sedelectronica.huesca.es> - Código Seguro de Verificación:

FECHA DE FIRMA: 19/07/2022
HASH DEL CERTIFICADO: 71C56F31148590A72EF108A4014A83585A0E3708

**FINCA EXISTENTE N° 7 (F.A. 4)
INMOBILIARIA BUIL S.A.**

Coordenadas georreferenciadas

1	713945.48	4667732.60
2	713945.96	4667721.93
3	713946.33	4667713.63
4	713999.02	4667715.82
5	713998.03	4667723.63
6	713996.65	4667734.59
7	713945.48	4667732.60

Área: 983.10 m2

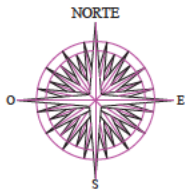


NOMBRE:
Ayuntamiento de Huesca

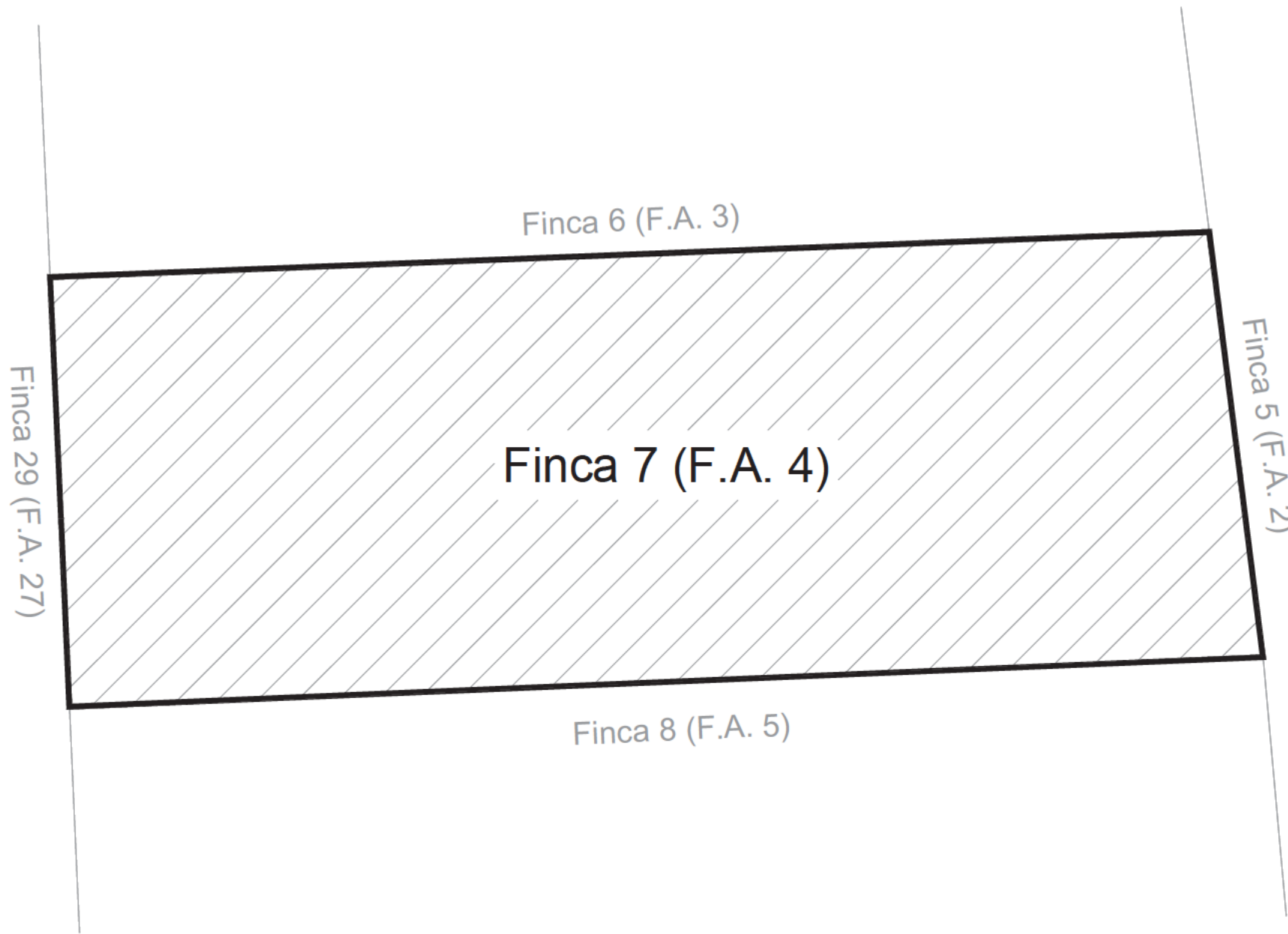
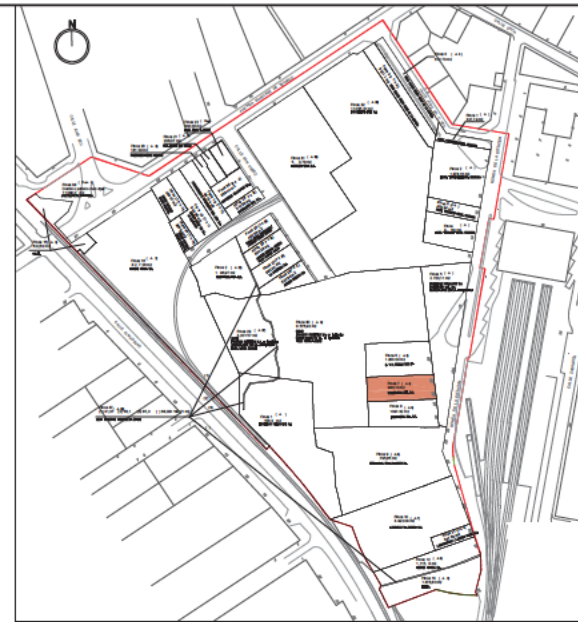
PUESTO DE TRABAJO:
Sello de Organo

Firmado Digitalmente en el Ayuntamiento de Huesca - <https://sedeelectronica.huesca.es> - Código Seguro de Verificación:

FECHA DE FIRMA: 19/07/2022
HASH DEL CERTIFICADO:
71C65F31F98B07D72EF108A4014A8355A0B3CC8



PARCELA EXISTENTE - FINCA Nº 7 (F.A. 4)



FINCA Nº 7
SUPERFICIE: 983,10 m2

"PARCELA" ETRS 89 / UTM H30
COORDENADAS GEORREFERENCIADAS

Nº Punto	X	Y
1	713945.48	4667732.60
2	713945.96	4667721.93
3	713946.33	4667713.63
4	713999.02	4667715.82
5	713998.03	4667723.63
6	713996.65	4667734.59
7	713945.48	4667732.60

Área: 983,10 m2



PROYECTO REPARCELACION
SECTOR APR 19-02 DE HUESCA
MODIFICACION DEL PLAN ESPECIAL DE REFORMA
INTERIOR PARA EL DESARROLLO DEL PGOU

PLANO TOPOGRÁFICO.PARCELAS EXISTENTES
FINCA Nº 7 (F.A. 4)
INMOBILIARIA BUIL S.A.

FECHA: JUNIO 2022 ESCALA: 1/250



HASH DEL DOCUMENTO: 285F3196870704F108A4014A83695A0B3CC
 FECHA DE FIRMA: 18/07/2022

PUESTO DE TRABAJO: Sello de Organo
 Firmado Digitalmente en el Ayuntamiento de Huesca - https://sedelectronica.huesca.es - Código Seguro de Verificación:

NOMBRE: Ayuntamiento de Huesca

**FINCA EXISTENTE N° 8 (F.A. 5)
INMOBILIARIA BUIL S.A.**

Coordenadas georreferenciadas

1	713999.02	4667715.82
2	713946.33	4667713.63
3	713946.75	4667704.33
4	713947.20	4667694.43
5	713989.90	4667694.15
6	714000.74	4667694.07
7	714000.87	4667695.35
8	713999.89	4667706.17
9	713999.02	4667715.82

Área: 1091.32 m2

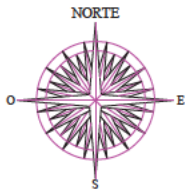


NOMBRE:
Ayuntamiento de Huesca

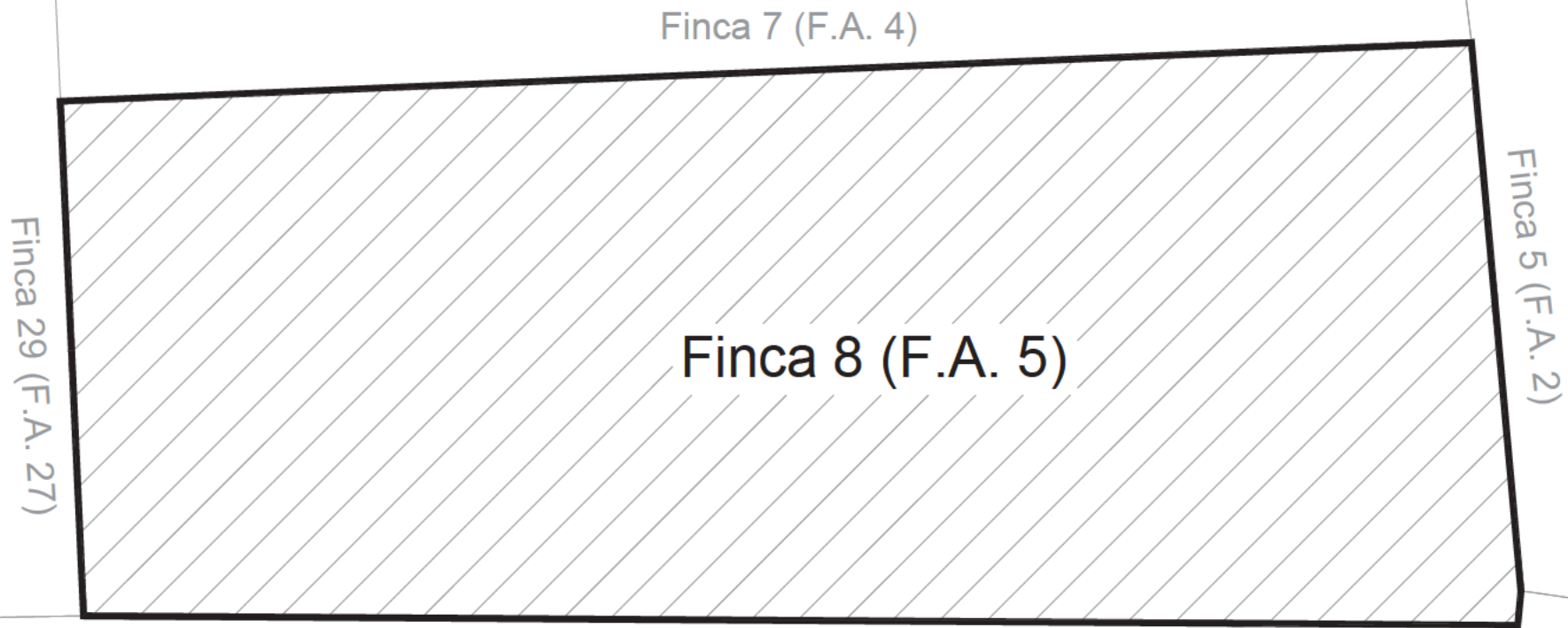
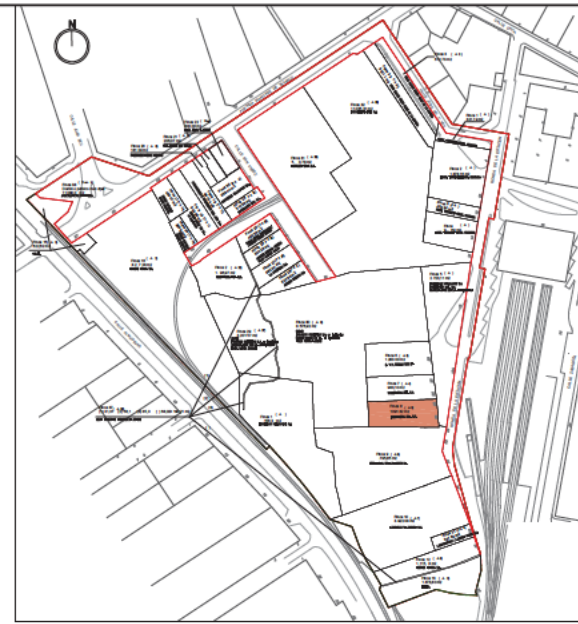
PUESTO DE TRABAJO:
Sello de Órgano

Firmado Digitalmente en el Ayuntamiento de Huesca - <https://sedeelectronica.huesca.es> - Código Seguro de Verificación:

FECHA DE FIRMA:
19/07/2022
HASH DEL CERTIFICADO:
71C65F31F98B07D72EF108A4014A8355A0B3CC8



PARCELA EXISTENTE - FINCA Nº 8 (F.A. 5)



FINCA Nº 8
SUPERFICIE: 1.091,32 m2

"PARCELA" ETRS 89 / UTM H30
COORDENADAS GEORREFERENCIADAS

Nº Punto	X	Y
1	713999.02	4667715.82
2	713946.33	4667713.63
3	713946.75	4667704.33
4	713947.20	4667694.43
5	713989.90	4667694.15
6	714000.74	4667694.07
7	714000.87	4667695.35
8	713999.89	4667706.17
9	713999.02	4667715.82

Área: 1.091,32 m2



PROYECTO REPARCELACION
SECTOR APR 19-02 DE HUESCA
MODIFICACION DEL PLAN ESPECIAL DE REFORMA
INTERIOR PARA EL DESARROLLO DEL PGOU

PLANO TOPOGRÁFICO.PARCELAS EXISTENTES
FINCA Nº 8 (F.A. 5)
INMOBILIARIA BUIL S.A.

FECHA: JUNIO 2022 ESCALA: 1/250



PUESTO DE TRABAJO:
Sello de Organo
Firmado Digitalmente en el Ayuntamiento de Huesca - <https://sedelectronica.huesca.es> - Código Seguro de Verificación:

FINCA EXISTENTE N° 9 (F.A. 6) INMOBILIARIA CUELLO RAMÓN S.L.

Coordenadas georreferenciadas

1	714003.39	4667675.80
2	714005.82	4667689.68
3	714006.66	4667694.51
4	714001.20	4667695.31
5	714000.87	4667695.35
6	714000.75	4667694.07
7	713991.08	4667694.14
8	713989.90	4667694.15
9	713948.20	4667694.44
10	713905.06	4667693.66
11	713906.72	4667683.84
12	713906.88	4667679.16
13	713919.67	4667674.50
14	713920.07	4667671.05
15	713921.93	4667648.76
16	713923.71	4667641.19
17	713926.88	4667626.75
18	713946.02	4667633.64
19	713959.69	4667638.57
20	713973.00	4667643.38
21	713989.67	4667649.40
22	714010.68	4667657.10
23	714008.94	4667661.12
24	714003.39	4667675.80

Área: 4795.85 m2



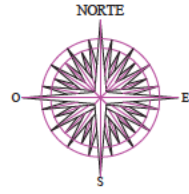
NOMBRE:
Ayuntamiento de Huesca

PUESTO DE TRABAJO:
Sello de Órgano

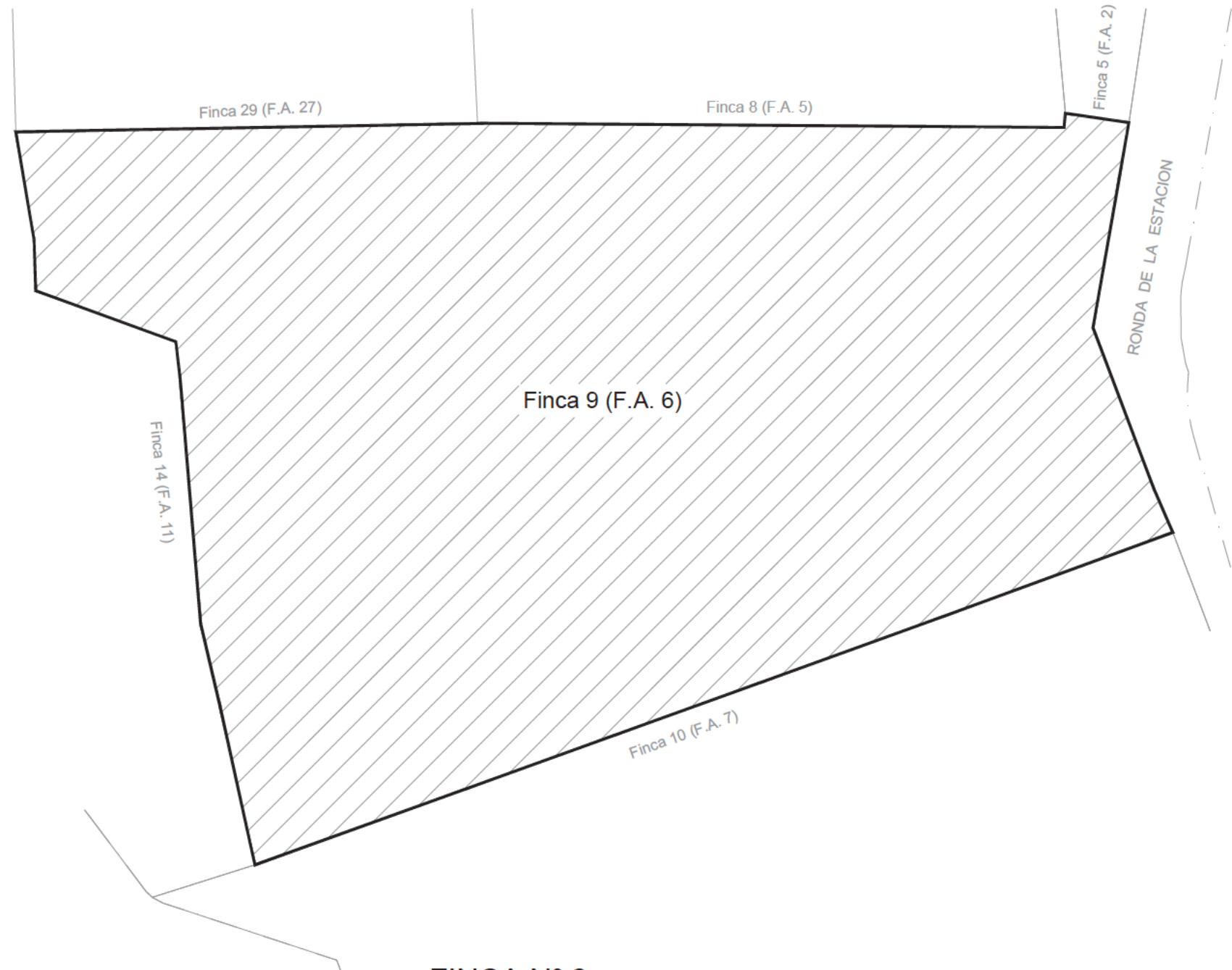
Firmado Digitalmente en el Ayuntamiento de Huesca - <https://sedeelectronica.huesca.es> - Código Seguro de Verificación:

FECHA DE FIRMA:
19/07/2022

HASH DEL CERTIFICADO:
71C65F31F98B07D72EF108A4014A8355A0B3CC8



PARCELA EXISTENTE - FINCA N°9 (F.A. 6)



FINCA N° 9
SUPERFICIE: 4.795,85 m²

"PARCELA" ETRS 89 / UTM H30
COORDENADAS GEORREFERENCIADAS

Nº Punto	X	Y
1	714003.39	4667675.80
2	714005.82	4667689.68
3	714006.66	4667694.51
4	714001.20	4667695.31
5	714000.87	4667695.35
6	714000.75	4667694.07
7	713991.08	4667694.14
8	713989.90	4667694.15
9	713948.20	4667694.44
10	713905.06	4667693.66
11	713906.72	4667683.84
12	713906.88	4667679.16
13	713919.67	4667674.50
14	713920.07	4667671.05
15	713921.93	4667648.76
16	713923.71	4667641.19
17	713926.88	4667626.75
18	713946.02	4667633.64
19	713959.69	4667638.57
20	713973.00	4667643.38
21	713989.67	4667649.40
22	714010.68	4667657.10
23	714008.94	4667661.12
24	714003.39	4667675.80

Área: 4.795,85 m²



PROYECTO REPARCELACION
SECTOR APR 19-02 DE HUESCA
MODIFICACION DEL PLAN ESPECIAL DE REFORMA
INTERIOR PARA EL DESARROLLO DEL PGOU

PLANO TOPOGRÁFICO.PARCELAS EXISTENTES
FINCA N° 9 (F.A. 6)
INMOBILIARIA CUELLO RAMÓN S.L.

FECHA: JUNIO 2022

ESCALA: 1/500



HASH DEL CERTIFICADO: 71066951E98B0703DEF108A4074A835904F5CC8
 FECHA DE FIRMA: 19/07/2022
 Firmado Digitalmente en el Ayuntamiento de Huesca - <https://sedelectronica.huesca.es> - Código Seguro de Verificación:

**FINCA EXISTENTE N° 10 (F.A. 7A y F.A. 7B)
HARINERAS VILLAMAYOR S.A.**

Coordenadas georreferenciadas

1	714010.68	4667657.10
2	713989.77	4667649.44
3	713989.67	4667649.40
4	713973.00	4667643.38
5	713959.69	4667638.57
6	713946.02	4667633.64
7	713926.88	4667626.75
8	713917.50	4667623.78
9	713918.51	4667623.25
10	713934.35	4667618.04
11	713940.00	4667602.85
12	713944.81	4667592.96
13	713950.66	4667583.35
14	713960.09	4667586.60
15	713985.55	4667595.43
16	713997.96	4667599.77
17	713994.58	4667609.66
18	714018.74	4667618.15
19	714024.62	4667620.26
20	714010.68	4667657.10
21	714010.68	4667657.10

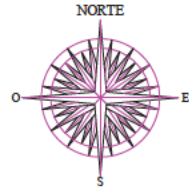
Área: 3922.08 m2

FECHA DE FIRMA: 19/07/2022
HASH DEL CERTIFICADO: 71C65F31F98B07D72EF108A4014A8355A0B3CC8

PUESTO DE TRABAJO: Sello de Organo
Firmado Digitalmente en el Ayuntamiento de Huesca - <https://sedeelectronica.huesca.es> - Código Seguro de Verificación:

NOMBRE:
Ayuntamiento de Huesca





PARCELA EXISTENTE - FINCA N°10 (F.A. 7A y F.A. 7B)



HASH DEL CERTIFICADO: 710655f379198b07d72ef768a4014a83695a0e37c8
 FECHA DE FIRMA: 18/07/2022



FINCA N° 10
SUPERFICIE: 3.922,08 m2

"PARCELA" ETRS 89 / UTM H30
 COORDENADAS GEORREFERENCIADAS

Nº Punto	X	Y
1	714010.68	4667657.10
2	713989.77	4667649.44
3	713989.67	4667649.40
4	713973.00	4667643.38
5	713959.69	4667638.57
6	713946.02	4667633.64
7	713926.88	4667626.75
8	713917.50	4667623.78
9	713918.51	4667623.25
10	713934.35	4667618.04
11	713940.00	4667602.85
12	713944.81	4667592.96
13	713950.66	4667583.35
14	713960.09	4667586.60
15	713985.55	4667595.43
16	713997.96	4667599.77
17	713994.58	4667609.66
18	714018.74	4667618.15
19	714024.62	4667620.26
20	714010.68	4667657.10
21	714010.68	4667657.10

Área: 3.922,08 m2

Raquel Chacobo
 Ingeniera Técnica Topógrafa
 col. nº 6007

PROYECTO REPARCELACION
SECTOR APR 19-02 DE HUESCA
 MODIFICACION DEL PLAN ESPECIAL DE REFORMA
 INTERIOR PARA EL DESARROLLO DEL PGOU

PLANO TOPOGRÁFICO.PARCELAS EXISTENTES
 FINCA N° 10 (F.A. 7A y F.A. 7B)
 HARINERAS VILLAMAYOR S.A.

FECHA: JUNIO 2022 ESCALA: 1/500



Firmado Digitalmente en el Ayuntamiento de Huesca - https://sedeelectronica.huesca.es - Código Seguro de Verificación:

**FINCA EXISTENTE N° 11 (F.A. 8)
LANDCOMPANY / MOYDE PIRINEOS, S.A.**

Coordenadas georreferenciadas

1	713997.96	4667599.77
2	713994.58	4667609.66
3	714018.74	4667618.15
4	714024.62	4667620.26
5	714027.91	4667610.34
6	713997.96	4667599.77

Área: 331.83 m2



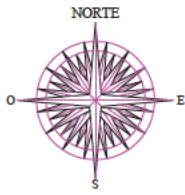
NOMBRE:
Ayuntamiento de Huesca

PUESTO DE TRABAJO:
Sello de Organo

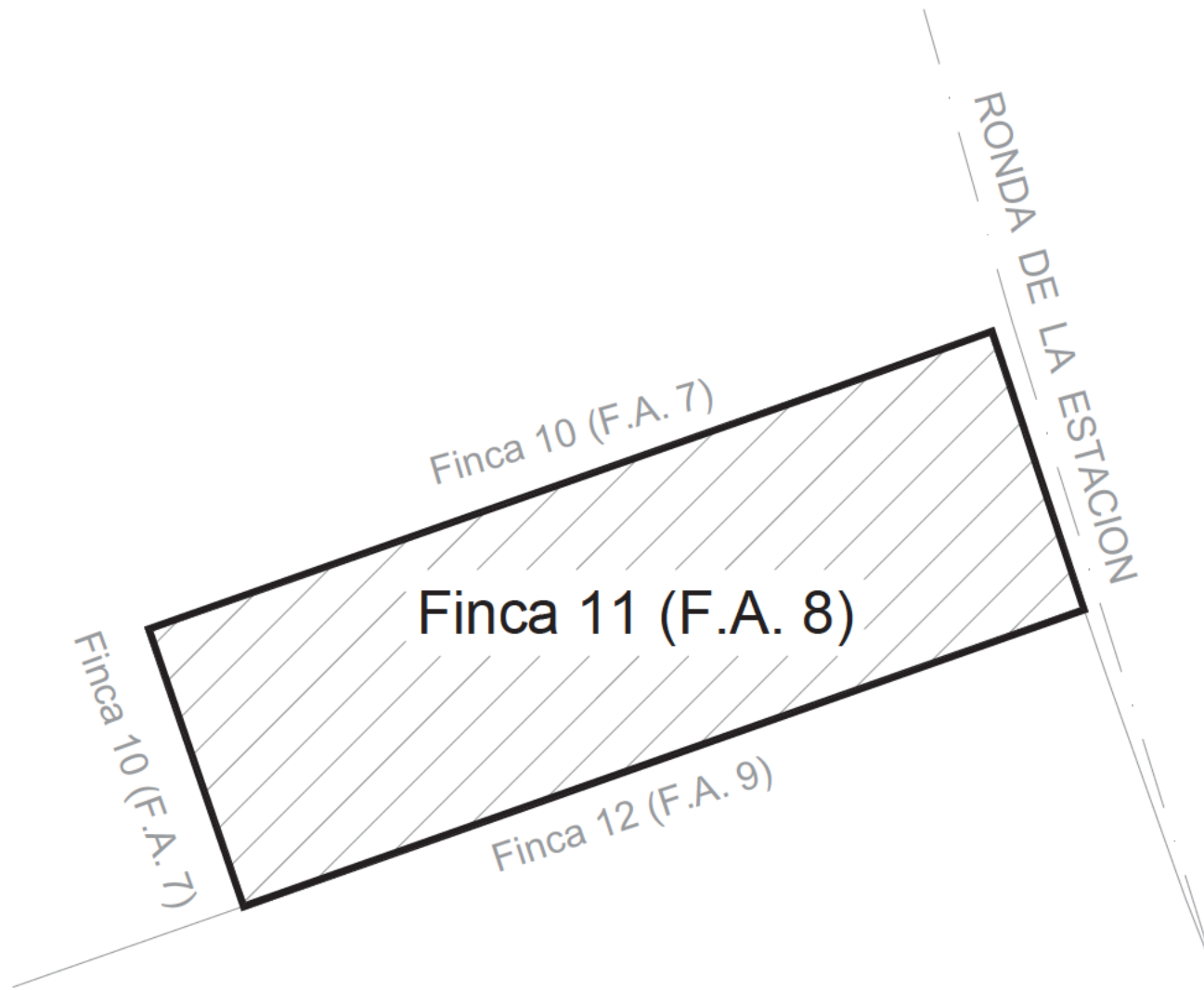
Firmado Digitalmente en el Ayuntamiento de Huesca - <https://sedeelectronica.huesca.es> - Código Seguro de Verificación:

FECHA DE FIRMA:
19/07/2022

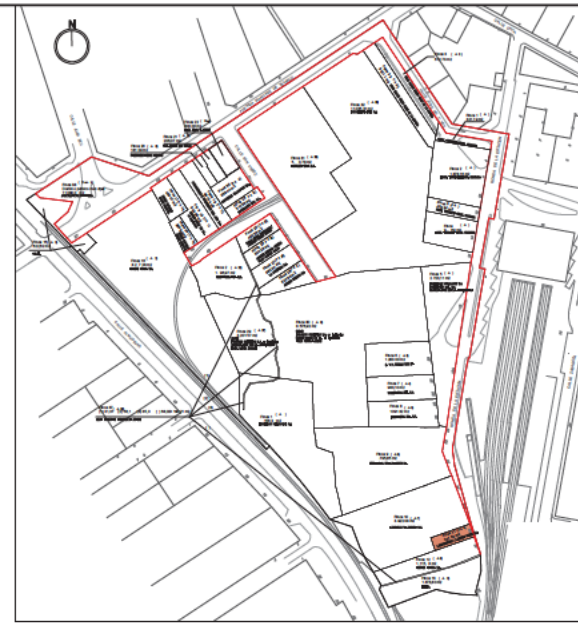
HASH DEL CERTIFICADO:
71C65F31F98B07D72EF108A4014A83555A0B3CC8



PARCELA EXISTENTE - FINCA Nº 11 (F.A. 8)



FINCA Nº 11
SUPERFICIE: 331,83 m2



"PARCELA" ETRS 89 / UTM H30
COORDENADAS GEORREFERENCIADAS

Nº Punto	X	Y
1	713997.96	4667599.77
2	713994.58	4667609.66
3	714018.74	4667618.15
4	714024.62	4667620.26
5	714027.91	4667610.34
6	713997.96	4667599.77

Área: 331,83 m2



PROYECTO REPARCELACION
SECTOR APR 19-02 DE HUESCA
MODIFICACION DEL PLAN ESPECIAL DE REFORMA
INTERIOR PARA EL DESARROLLO DEL PGOU

PLANO TOPOGRÁFICO.PARCELAS EXISTENTES
FINCA Nº 11 (F.A. 8)
LANDCOMPANY - MOYDE PIRINEOS

FECHA: JUNIO 2022 ESCALA: 1/250



PUESTO DE TRABAJO:
Sello de Organo
Firmado Digitalmente en el Ayuntamiento de Huesca - <https://sedelectronica.huesca.es> - Código Seguro de Verificación:

**FINCA EXISTENTE N° 12 (F.A. 9)
FAUSISA HUESCA S.L.**

Coordenadas georreferenciadas

- 1 714032.73 4667596.97
- 2 714031.50 4667600.11
- 3 714028.63 4667608.21
- 4 714027.91 4667610.34
- 5 713997.96 4667599.77
- 6 713985.55 4667595.43
- 7 713960.09 4667586.60
- 8 713950.66 4667583.35
- 9 713956.47 4667573.37
- 10 713957.21 4667573.15
- 11 713986.71 4667581.38
- 12 714008.69 4667587.39
- 13 714032.73 4667596.97

Área: 1115.48 m2



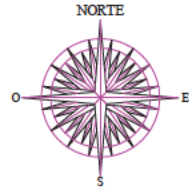
NOMBRE:
Ayuntamiento de Huesca

PUESTO DE TRABAJO:
Sello de Órgano

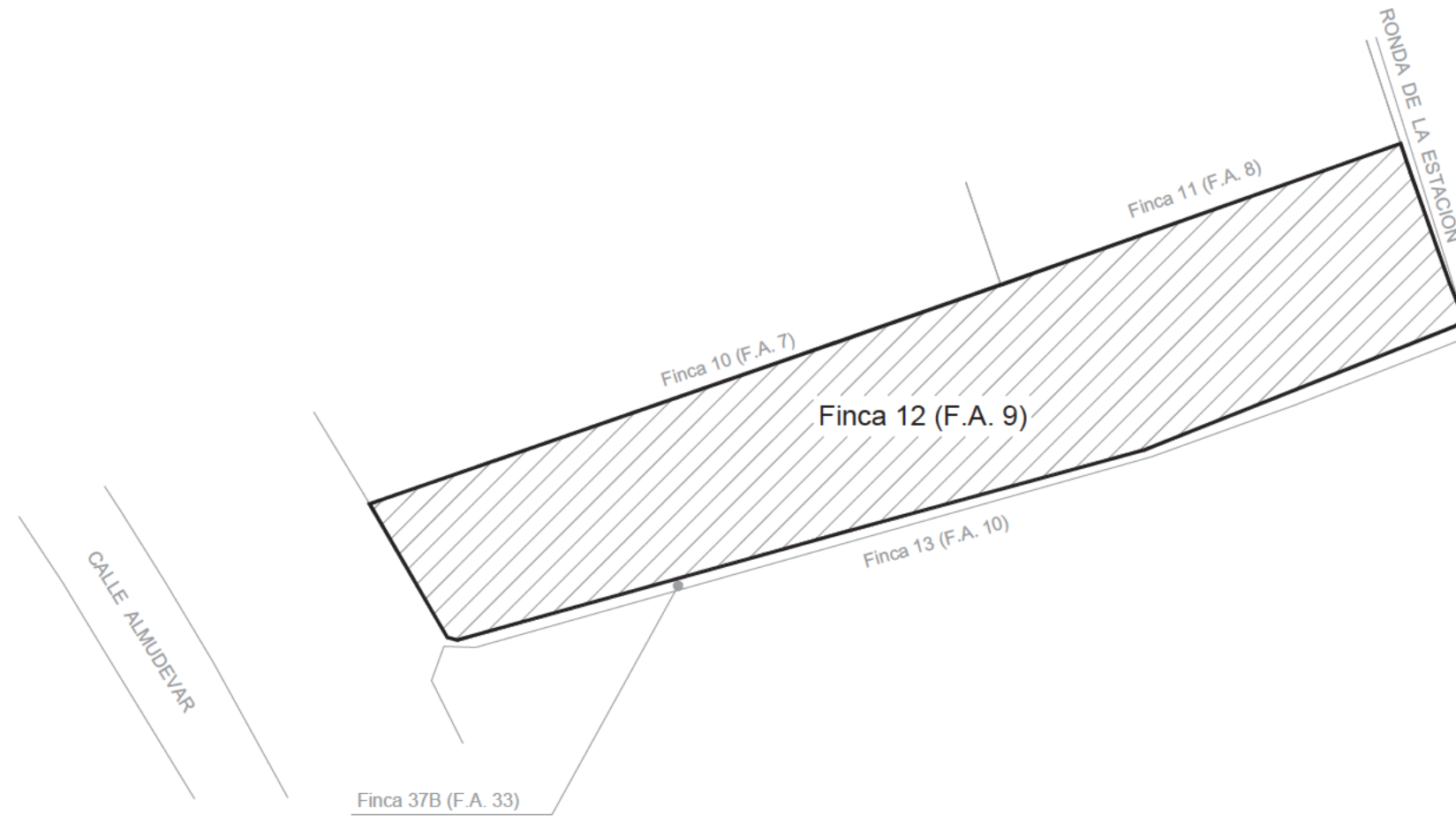
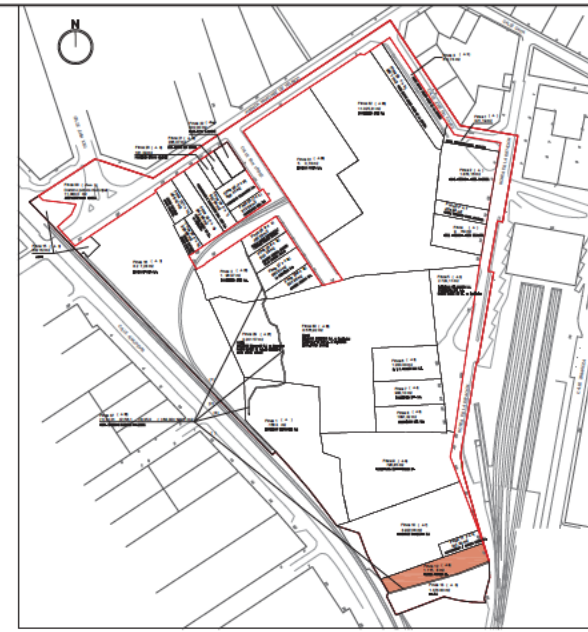
Firmado Digitalmente en el Ayuntamiento de Huesca - <https://sedeelectronica.huesca.es> - Código Seguro de Verificación:

FECHA DE FIRMA:
19/07/2022

HASH DEL CERTIFICADO:
71C65F31F98B07D72EF108A4014A8355A0B3CC8



PARCELA EXISTENTE - FINCA N°12 (F.A. 9)



FINCA N° 12=
SUPERFICIE: 1.115,48 m²

"PARCELA" ETRS 89 / UTM H30
COORDENADAS GEORREFERENCIADAS

Nº Punto	X	Y
1	714032.73	4667596.97
2	714031.50	4667600.11
3	714028.63	4667608.21
4	714027.91	4667610.34
5	713997.96	4667599.77
6	713985.55	4667595.43
7	713960.09	4667586.60
8	713950.66	4667583.35
9	713956.47	4667573.37
10	713957.21	4667573.15
11	713986.71	4667581.38
12	714008.69	4667587.39
13	714032.73	4667596.97

Área: 1.115,48 m²



PROYECTO REPARCELACION
SECTOR APR 19-02 DE HUESCA
MODIFICACION DEL PLAN ESPECIAL DE REFORMA
INTERIOR PARA EL DESARROLLO DEL PGOU

PLANO TOPOGRÁFICO.PARCELAS EXISTENTES
FINCA N° 12 (F.A. 9)
FAUSISA HUESCA S.L.

FECHA: JUNIO 2022 ESCALA: 1/500



PUESTO DE TRABAJO:
Sello de Organo
Firmado Digitalmente en el Ayuntamiento de Huesca - <https://sedeelectronica.huesca.es> - Código Seguro de Verificación:
 FECHA DE FIRMA: 19/07/2022
 HASH DEL CERTIFICADO: 71085734E36807092EF108A4074A8395544E5CC8

**FINCA EXISTENTE Nº 13 (F.A. 10A y F.A. 10B)
F.E.G.A.**

Coordenadas georreferenciadas

1	713962.20	4667556.24	23	714025.25	4667565.59
2	713998.73	4667569.99	24	714026.34	4667565.56
3	713999.85	4667569.66	25	714027.40	4667565.53
4	714000.90	4667569.37	26	714028.08	4667565.52
5	714002.32	4667568.99	27	714028.57	4667565.52
6	714003.54	4667568.67	28	714029.17	4667565.51
7	714004.84	4667568.36	29	714029.72	4667565.52
8	714006.32	4667568.02	30	714030.22	4667565.52
9	714007.91	4667567.68	31	714029.00	4667568.16
10	714009.64	4667567.34	32	714033.18	4667584.45
11	714011.23	4667567.05	33	714032.77	4667595.79
12	714012.62	4667566.83	34	714020.08	4667590.79
13	714014.17	4667566.59	35	714009.29	4667586.90
14	714015.50	4667566.41	36	713996.20	4667583.20
15	714016.96	4667566.23	37	713979.69	4667578.56
16	714018.17	4667566.10	38	713958.57	4667572.61
17	714019.24	4667565.99	39	713956.23	4667572.69
18	714020.01	4667565.92	40	713955.30	4667570.12
19	714021.04	4667565.83	41	713958.33	4667564.05
20	714022.11	4667565.76	42	713962.20	4667556.24
21	714023.03	4667565.70			
22	714024.22	4667565.63			

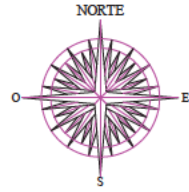
Área: 1373.80 m2

FECHA DE FIRMA: 19/07/2022
HASH DEL CERTIFICADO: 71C65F31F98B07D72EF108A4014A8355A0B3CC8

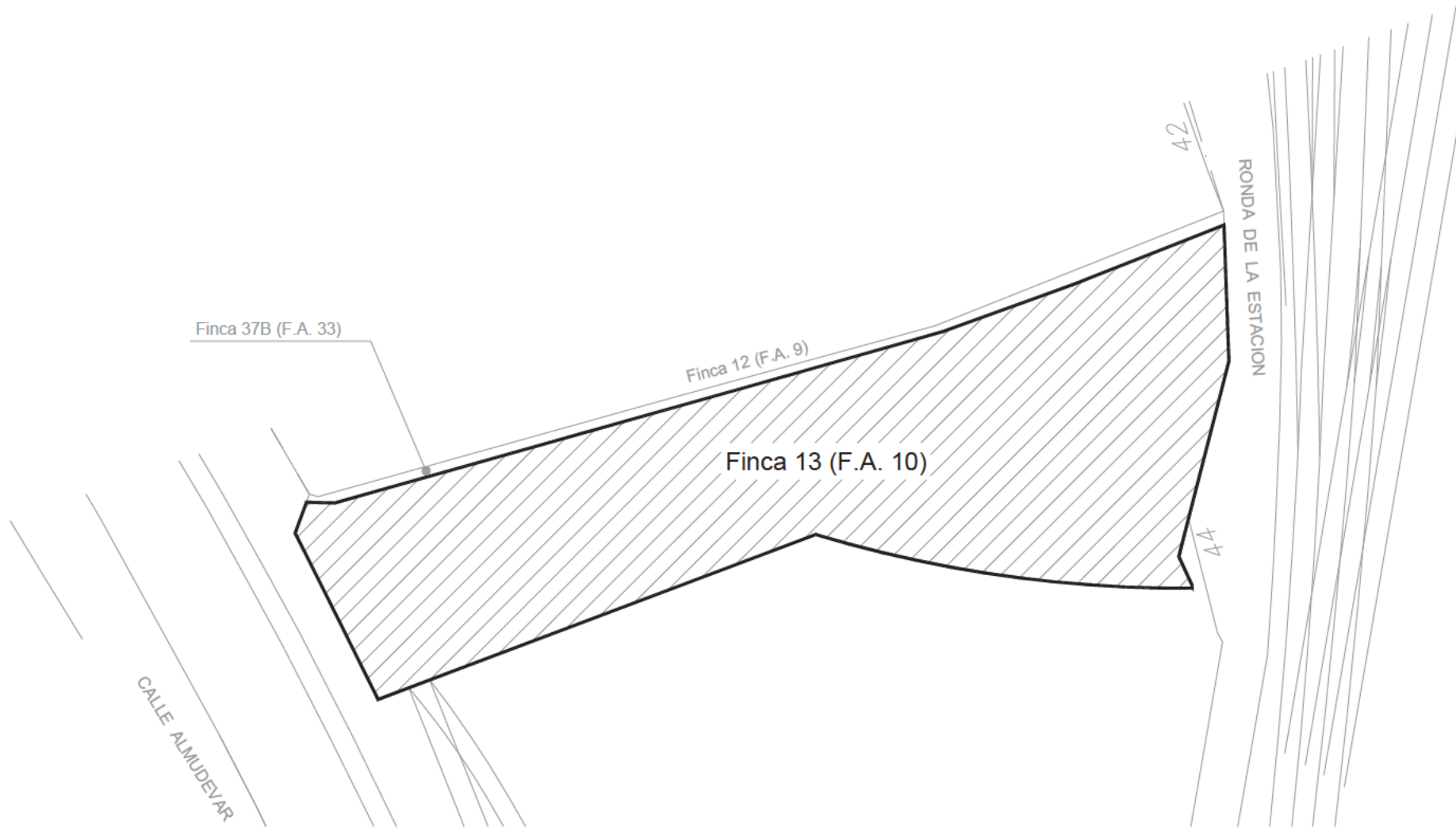
PUESTO DE TRABAJO: Sello de Organo
Firmado Digitalmente en el Ayuntamiento de Huesca - <https://sedeelectronica.huesca.es> - Código Seguro de Verificación:

NOMBRE:
Ayuntamiento de Huesca





PARCELA EXISTENTE - FINCA N°13 (F.A. 10A y F.A. 10B)



FINCA N° 13=
SUPERFICIE: 1.373,80 m²

"PARCELA" ETRS 89 / UTM H30
COORDENADAS GEORREFERENCIADAS

Nº Punto	X	Y
1	713962.20	4667556.24
2	713998.73	4667569.99
3	713999.85	4667569.66
4	714000.90	4667569.37
5	714002.32	4667568.99
6	714003.54	4667568.67
7	714004.84	4667568.36
8	714006.32	4667568.02
9	714007.91	4667567.68
10	714009.64	4667567.34
11	714011.23	4667567.05
12	714012.62	4667566.83
13	714014.17	4667566.59
14	714015.50	4667566.41
15	714016.96	4667566.23
16	714018.17	4667566.10
17	714019.24	4667565.99
18	714020.01	4667565.92
19	714021.04	4667565.83
20	714022.11	4667565.76
21	714023.03	4667565.70
22	714024.22	4667565.63
23	714025.25	4667565.59
24	714026.34	4667565.56
25	714027.40	4667565.53
26	714028.08	4667565.52
27	714028.57	4667565.52
28	714029.17	4667565.51
29	714029.72	4667565.52
30	714030.22	4667565.52
31	714029.00	4667568.16
32	714033.18	4667584.45
33	714032.77	4667595.79
34	714020.08	4667590.79
35	714009.29	4667586.90
36	713996.20	4667583.20
37	713979.69	4667578.56
38	713958.57	4667572.61
39	713956.23	4667572.69
40	713955.30	4667570.12
41	713958.33	4667564.05
42	713962.20	4667556.24

Área: 1.373,80 m²



PROYECTO REPARCELACION
SECTOR APR 19-02 DE HUESCA
MODIFICACION DEL PLAN ESPECIAL DE REFORMA
INTERIOR PARA EL DESARROLLO DEL PGOU

PLANO TOPOGRÁFICO PARCELAS EXISTENTES
FINCA N° 13 (F.A. 10A Y F.A.10B)
F.E.G.A.

FECHA: JUNIO 2022

ESCALA: 1/500



Firmado Digitalmente en el Ayuntamiento de Huesca - https://sedelectronica.huesca.es - Código Seguro de Verificación: PUESTO DE TRABAJO Sello de Organo

FINCA EXISTENTE N° 14 (F.A. 11) HARINERAS VILLAMAYOR S.A.

Coordenadas georreferenciadas

1	713851.49	4667707.86	22	713917.50	4667623.78
2	713850.69	4667707.96	23	713926.88	4667626.75
3	713850.95	4667719.31	24	713923.71	4667641.19
4	713856.02	4667727.92	25	713921.93	4667648.76
5	713856.22	4667728.26	26	713920.07	4667671.05
6	713856.72	4667728.31	27	713919.67	4667674.50
7	713870.42	4667729.67	28	713906.88	4667679.16
8	713873.58	4667730.20	29	713906.72	4667683.84
9	713877.60	4667732.04	30	713905.06	4667693.66
10	713847.51	4667736.02	31	713904.13	4667728.54
11	713848.32	4667703.73	32	713878.77	4667731.89
12	713850.54	4667701.24	33	713878.77	4667731.70
13	713851.32	4667700.37	34	713877.95	4667731.32
14	713853.30	4667698.15	35	713873.82	4667729.42
15	713871.20	4667679.73	36	713870.52	4667728.88
16	713884.17	4667665.36	37	713856.70	4667727.50
17	713889.87	4667658.81	38	713851.75	4667719.09
18	713896.55	4667650.94	39	713851.49	4667707.86
19	713905.20	4667639.81			
20	713911.85	4667631.10			
21	713916.94	4667624.32			

Área: 4156.34 m2

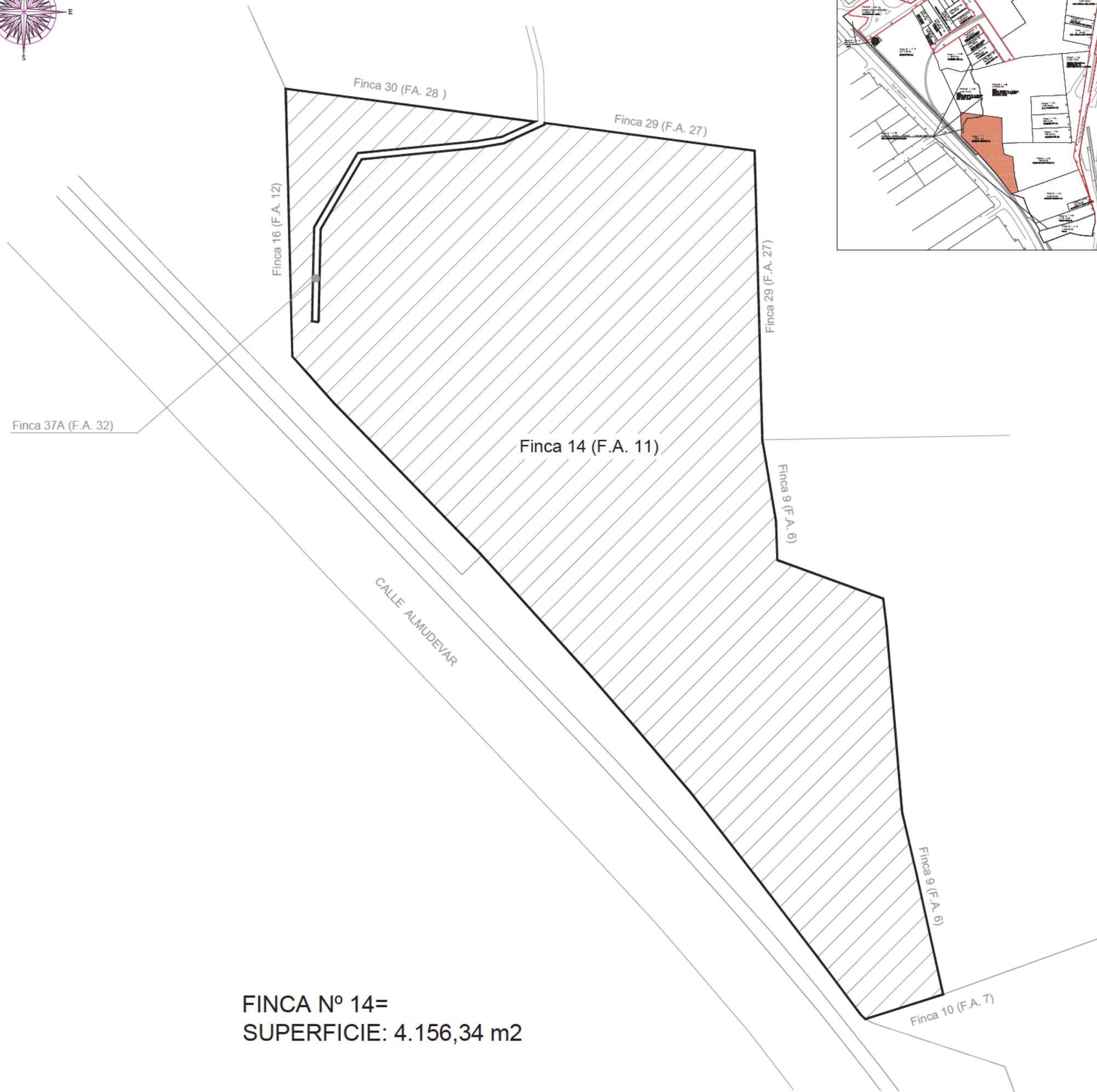
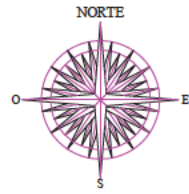
FECHA DE FIRMA: 19/07/2022
HASH DEL CERTIFICADO: 71C65F31F98B07D72EF108A4014A8355A0B3CC8

PUESTO DE TRABAJO: Sello de Órgano
Firmado Digitalmente en el Ayuntamiento de Huesca - <https://sedeelectronica.huesca.es> - Código Seguro de Verificación:

NOMBRE: Ayuntamiento de Huesca



PARCELA EXISTENTE - FINCA N°14 (F.A. 11)



FINCA N° 14=
SUPERFICIE: 4.156,34 m2



"PARCELA" ETRS 89 / UTM H30
COORDENADAS GEORREFERENCIADAS

Nº Punto	X	Y
1	713851.49	4667707.86
2	713850.69	4667707.96
3	713850.95	4667719.31
4	713856.02	4667727.92
5	713856.22	4667728.26
6	713856.72	4667728.31
7	713870.42	4667729.67
8	713873.58	4667730.20
9	713877.60	4667732.04
10	713847.51	4667736.02
11	713848.32	4667703.73
12	713850.54	4667701.24
13	713851.32	4667700.37
14	713853.30	4667698.15
15	713871.20	4667679.73
16	713884.17	4667665.36
17	713889.87	4667658.81
18	713896.55	4667650.94
19	713905.20	4667639.81
20	713911.85	4667631.10
21	713916.94	4667624.32
22	713917.50	4667623.78
23	713926.88	4667626.75
24	713923.71	4667641.19
25	713921.93	4667648.76
26	713920.07	4667671.05
27	713919.67	4667674.50
28	713906.88	4667679.16
29	713906.72	4667683.84
30	713905.06	4667693.66
31	713904.13	4667728.54
32	713878.77	4667731.89
33	713878.77	4667731.70
34	713877.95	4667731.32
35	713873.82	4667729.42
36	713870.52	4667728.88
37	713856.70	4667727.50
38	713851.75	4667719.09
39	713851.49	4667707.86

Área: 4.156,34 m2



PROYECTO REPARCELACION
SECTOR APR 19-02 DE HUESCA
MODIFICACION DEL PLAN ESPECIAL DE REFORMA
INTERIOR PARA EL DESARROLLO DEL PGOU

PLANO TOPOGRÁFICO PARCELAS EXISTENTES
FINCA N° 14 (F.A. 11)
HARINERAS VILLAMAYOR S.A.

FECHA: JUNIO 2022 ESCALA: 1/500



HASH DEL CERTIFICADO: 77C85F31F38899D72EF108A044A83895A0E3CC8
 FECHA DE FIRMA: 19/07/2022
 PUESTO DE TRABAJO: Sello de Organo
 Firmado Digitalmente en el Ayuntamiento de Huesca - https://sedeelectronica.huesca.es - Código Seguro de Verificación:

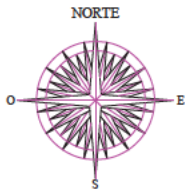
**FINCA EXISTENTE N° 15 (F.A. 13)
A.D.I.F.**

Coordenadas georreferenciadas

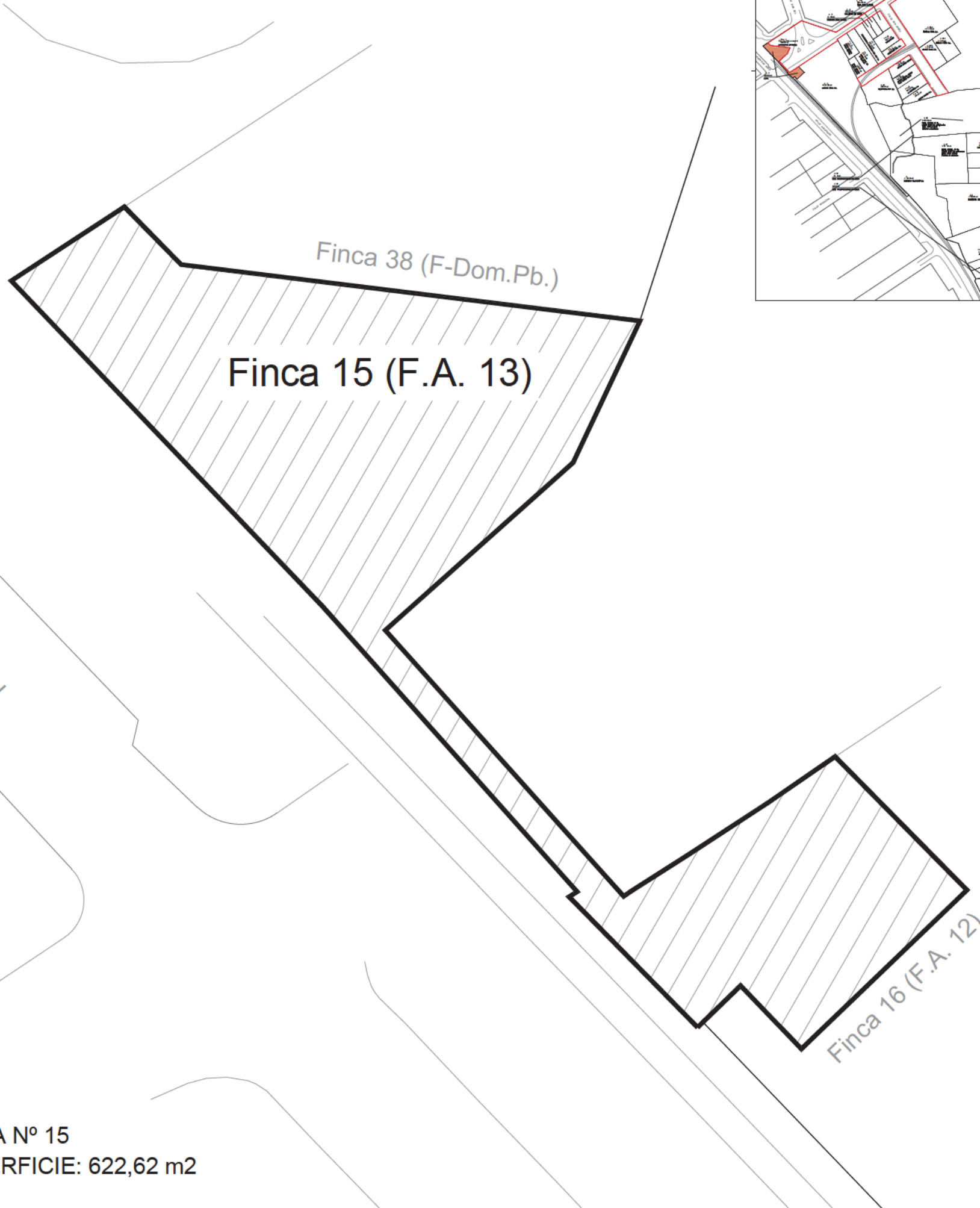
1	713723.55	4667828.02
2	713725.92	4667830.31
3	713727.86	4667828.29
4	713728.44	4667827.69
5	713729.26	4667826.84
6	713738.35	4667835.56
7	713731.11	4667842.89
8	713727.41	4667840.35
9	713723.02	4667837.49
10	713719.88	4667835.49
11	713719.49	4667835.22
12	713706.39	4667849.83
13	713716.71	4667859.03
14	713720.39	4667866.81
15	713695.17	4667869.91
16	713692.06	4667873.08
17	713685.84	4667869.02
18	713703.02	4667851.06
19	713716.93	4667835.47
20	713716.50	4667835.19
21	713723.55	4667828.02

Área: 622,62 m2

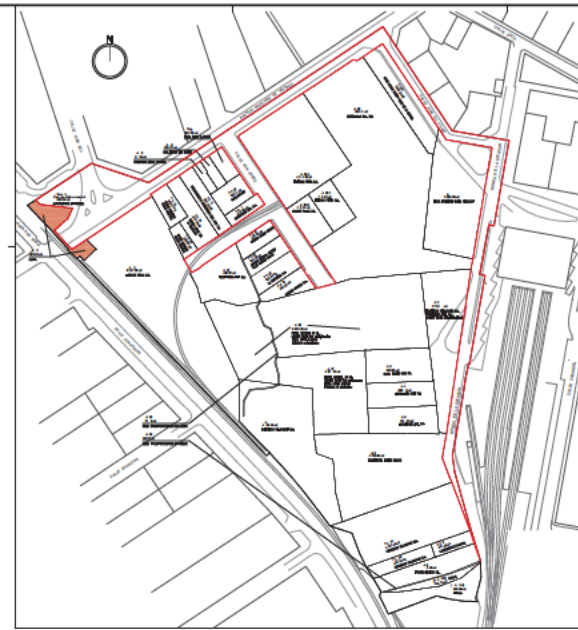




PARCELA EXISTENTE - FINCA Nº 15 (F.A. 13)



FINCA Nº 15
SUPERFICIE: 622,62 m2



"PARCELA" ETRS 89 / UTM H30
COORDENADAS GEORREFERENCIADAS

Nº Punto	X	Y
1	713723.55	4667828.02
2	713725.92	4667830.31
3	713727.86	4667828.29
4	713728.44	4667827.69
5	713729.26	4667826.84
6	713738.35	4667835.56
7	713731.11	4667842.89
8	713727.41	4667840.35
9	713723.02	4667837.49
10	713719.88	4667835.49
11	713719.49	4667835.22
12	713706.39	4667849.83
13	713716.71	4667859.03
14	713720.39	4667866.81
15	713695.17	4667869.91
16	713692.06	4667873.08
17	713685.84	4667869.02
18	713703.02	4667851.06
19	713716.93	4667835.47
20	713716.50	4667835.19
21	713723.55	4667828.02

Área: 622,62 m2



PROYECTO REPARCELACION
SECTOR APR 19-02 DE HUESCA
MODIFICACION DEL PLAN ESPECIAL DE REFORMA
INTERIOR PARA EL DESARROLLO DEL PGOU

PLANO TOPOGRÁFICO.PARCELAS EXISTENTES
FINCA Nº 15 (F.A. 13)
A.D.I.F.

FECHA: JUNIO 2022 ESCALA: 1/250 (1:250)



HASH DE CERTIFICADO: 77C65F31698B07D72EF4049491716333A01E
 FECHA DE FIRMA: 19/07/2022
 PUESTO DE TRABAJO: Seño de Organo
 Firmado Digitalmente en el Ayuntamiento de Huesca - https://sedelectronica.huesca.es - Código Seguro de Verificación:

**FINCA EXISTENTE Nº 16 (F.A. 12)
HARINAS PORTA S.A.**

Coordenadas georreferenciadas

1	713738.35	4667835.56	23	713848.32	4667703.73
2	713729.26	4667826.84	24	713847.51	4667736.02
3	713728.44	4667827.69	25	713820.78	4667794.70
4	713727.86	4667828.29	26	713818.92	4667794.21
5	713725.92	4667830.31	27	713815.76	4667806.34
6	713723.85	4667828.31	28	713810.27	4667817.13
7	713785.17	4667764.54	29	713811.43	4667817.72
8	713789.91	4667759.55	30	713805.63	4667827.77
9	713793.98	4667755.32	31	713794.17	4667850.98
10	713799.13	4667749.92	32	713795.00	4667851.52
11	713804.68	4667744.13	33	713781.16	4667876.11
12	713811.46	4667737.04	34	713778.24	4667874.17
13	713819.50	4667728.65	35	713768.40	4667867.65
14	713827.00	4667720.85	36	713757.11	4667860.15
15	713834.31	4667713.18	37	713748.48	4667854.41
16	713841.81	4667705.45	38	713745.49	4667852.42
17	713849.24	4667697.71	39	713736.92	4667846.74
18	713859.79	4667686.73	40	713731.11	4667842.89
19	713865.12	4667681.15	41	713738.35	4667835.56
20	713868.81	4667677.38			
21	713871.20	4667679.73			
22	713853.30	4667698.15			

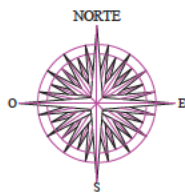
Área: 8247.28 m2

FECHA DE FIRMA: 19/07/2022
HASH DEL CERTIFICADO: 71C65F31F98B07D72EF108A4014A8355A0B3C8

PUESTO DE TRABAJO: Sello de Órgano
Firmado Digitalmente en el Ayuntamiento de Huesca - <https://sedeelectronica.huesca.es> - Código Seguro de Verificación:

NOMBRE:
Ayuntamiento de Huesca

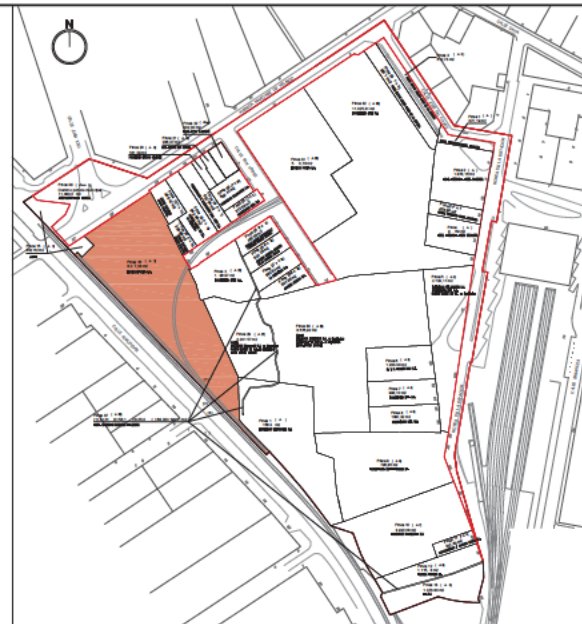




PARCELA EXISTENTE - FINCA N°16 (F.A. 12)



FINCA N° 16
SUPERFICIE: 8.247,08 m²



"PARCELA" ETRS 89 / UTM H31
COORDENADAS GEORREFERENCIADAS

Nº Punto	X	Y
1	713738.35	4667835.56
2	713729.26	4667826.84
3	713728.44	4667827.69
4	713727.86	4667828.29
5	713725.92	4667830.31
6	713723.85	4667828.31
7	713785.17	4667764.54
8	713789.91	4667759.55
9	713793.98	4667755.32
10	713799.13	4667749.92
11	713804.68	4667744.13
12	713811.46	4667737.04
13	713819.50	4667728.65
14	713827.00	4667720.85
15	713834.31	4667713.18
16	713841.81	4667705.45
17	713849.24	4667697.71
18	713859.79	4667686.73
19	713865.12	4667681.15
20	713868.81	4667677.38
21	713871.20	4667679.73
22	713853.30	4667698.15
23	713848.32	4667703.73
24	713847.51	4667736.02
25	713820.78	4667794.70
26	713818.92	4667794.21
27	713815.76	4667806.34
28	713810.27	4667817.13
29	713811.43	4667817.72
30	713805.63	4667827.77
31	713794.17	4667850.98
32	713795.00	4667851.52
33	713781.16	4667876.11
34	713778.24	4667874.17
35	713768.40	4667867.65
36	713757.11	4667860.15
37	713748.48	4667854.41
38	713745.49	4667852.42
39	713736.92	4667846.74
40	713731.11	4667842.89
41	713738.35	4667835.56

Área: 8.247,28 m²



PROYECTO REPARCELACION= SECTOR APR 19-02 DE HUESCA
MODIFICACION DEL PLAN ESPECIAL DE REFORMA INTERIOR PARA EL DESARROLLO DEL PGOU

PLANO TOPOGRÁFICO PARCELAS EXISTENTES
FINCA N° 16 (F.A. 12)
HARINAS PORTA S.A.

FECHA: JUNIO 2022 ESCALA: 1/1000



HASH DE CERTIFICADO: 77C65F3169307D72E11084074A6859A0B3C59
 FECHA DE FIRMA: 19/07/2022
 PUESTO DE TRABAJO: Sello de Organo
 Firmado Digitalmente en el Ayuntamiento de Huesca - https://sedeelectronica.huesca.es - Código Seguro de Verificación:

**FINCA EXISTENTE Nº 17 (F.A. 14)
CASAS CAPABLO / CASAS HOSPITAL**

Coordenadas georreferenciadas

- 1 713792.20 4667885.56
- 2 713808.52 4667860.59
- 3 713802.00 4667856.25
- 4 713795.00 4667851.52
- 5 713781.16 4667876.11
- 6 713779.95 4667877.39
- 7 713792.20 4667885.56

Área: 456.47 m2



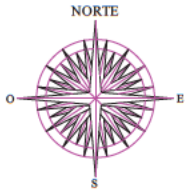
NOMBRE:
Ayuntamiento de Huesca

PUESTO DE TRABAJO:
Sello de Órgano

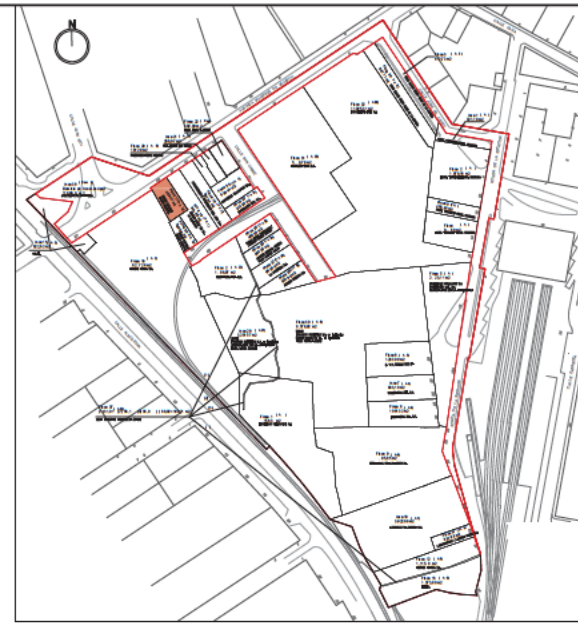
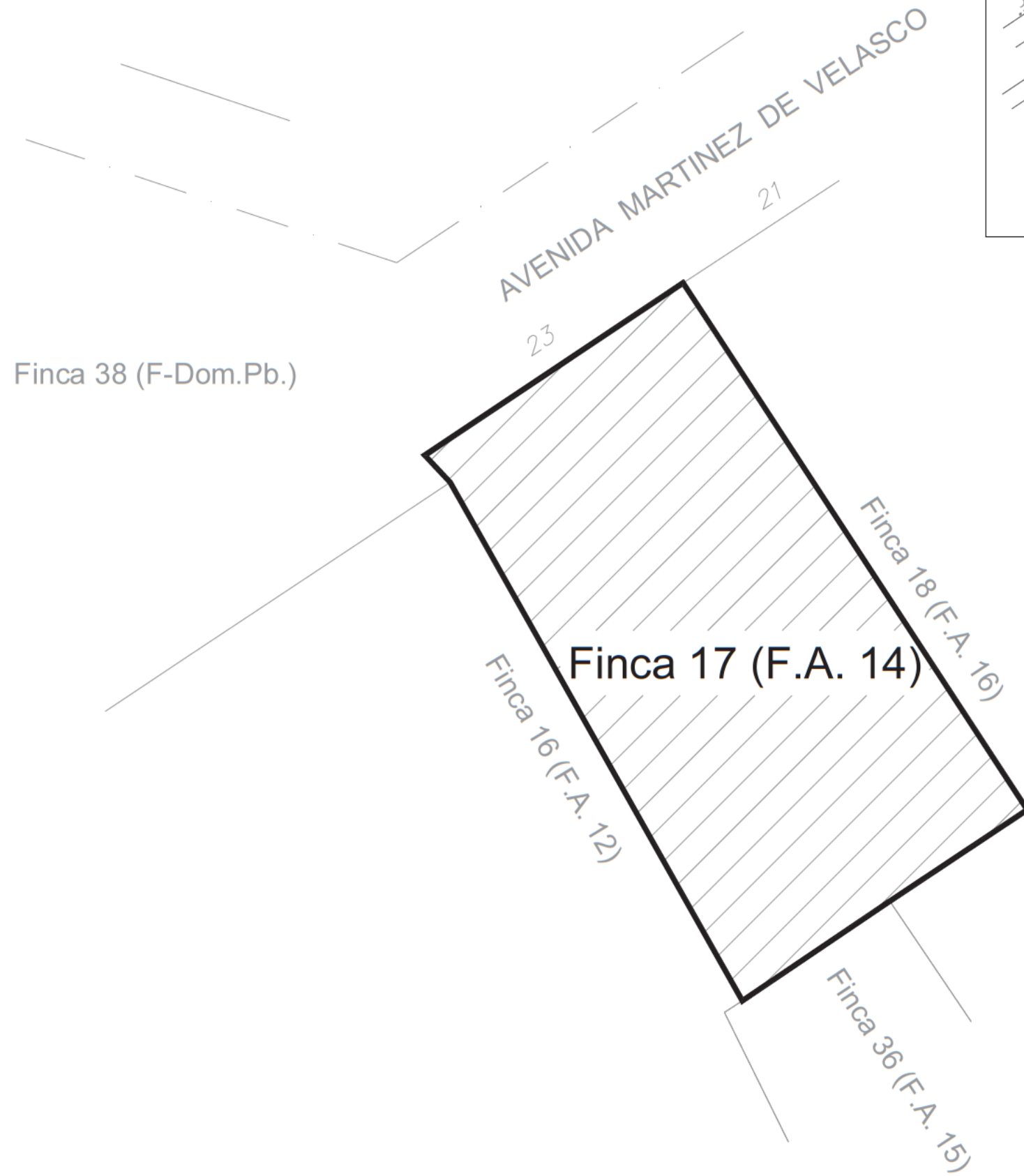
Firmado Digitalmente en el Ayuntamiento de Huesca - <https://sedeelectronica.huesca.es> - Código Seguro de Verificación:

FECHA DE FIRMA:
19/07/2022

HASH DEL CERTIFICADO:
71C65F31F98B07D72EF108A4014A8355A0B3CC8



PARCELA EXISTENTE - FINCA N° 17 (F.A. 14)



FINCA N° 17
SUPERFICIE: 456,47 m2

"PARCELA" ETRS 89 / UTM H30
COORDENADAS GEORREFERENCIADAS

Nº Punto	X	Y
1	713792.20	4667885.56
2	713808.52	4667860.59
3	713802.00	4667856.25
4	713795.00	4667851.52
5	713781.16	4667876.11
6	713779.95	4667877.39
7	713792.20	4667885.56

Área: 456,47 m2

Raquel Chacobo
Ingeniera Técnica Topógrafa
col. nº 6007

PROYECTO REPARCELACION
SECTOR APR 19-02 DE HUESCA
MODIFICACION DEL PLAN ESPECIAL DE REFORMA
INTERIOR PARA EL DESARROLLO DEL PGOU

PLANO TOPOGRÁFICO.PARCELAS EXISTENTES
FINCA N° 17 (F.A. 14)
CASAS CAPABLO - CASAS HOSPITAL

FECHA: JUNIO 2022 ESCALA: 1/250



PUESTO DE TRABAJO:
Sello de Organo
Firmado Digitalmente en el Ayuntamiento de Huesca - <https://sedelectronica.huesca.es> - Código Seguro de Verificación:

FINCA EXISTENTE Nº 18 (F.A. 16)
MARINO LÓPEZ XXI S.L. en liquidación

Coordenadas georreferenciadas

1	713801.83	4667891.88
2	713832.36	4667845.83
3	713816.34	4667835.02
4	713802.00	4667856.25
5	713808.52	4667860.59
6	713792.20	4667885.56
7	713801.83	4667891.88

Área: 842.58 m2

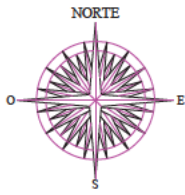


NOMBRE:
Ayuntamiento de Huesca

PUESTO DE TRABAJO:
Sello de Órgano

Firmado Digitalmente en el Ayuntamiento de Huesca - <https://sedeelectronica.huesca.es> - Código Seguro de Verificación:

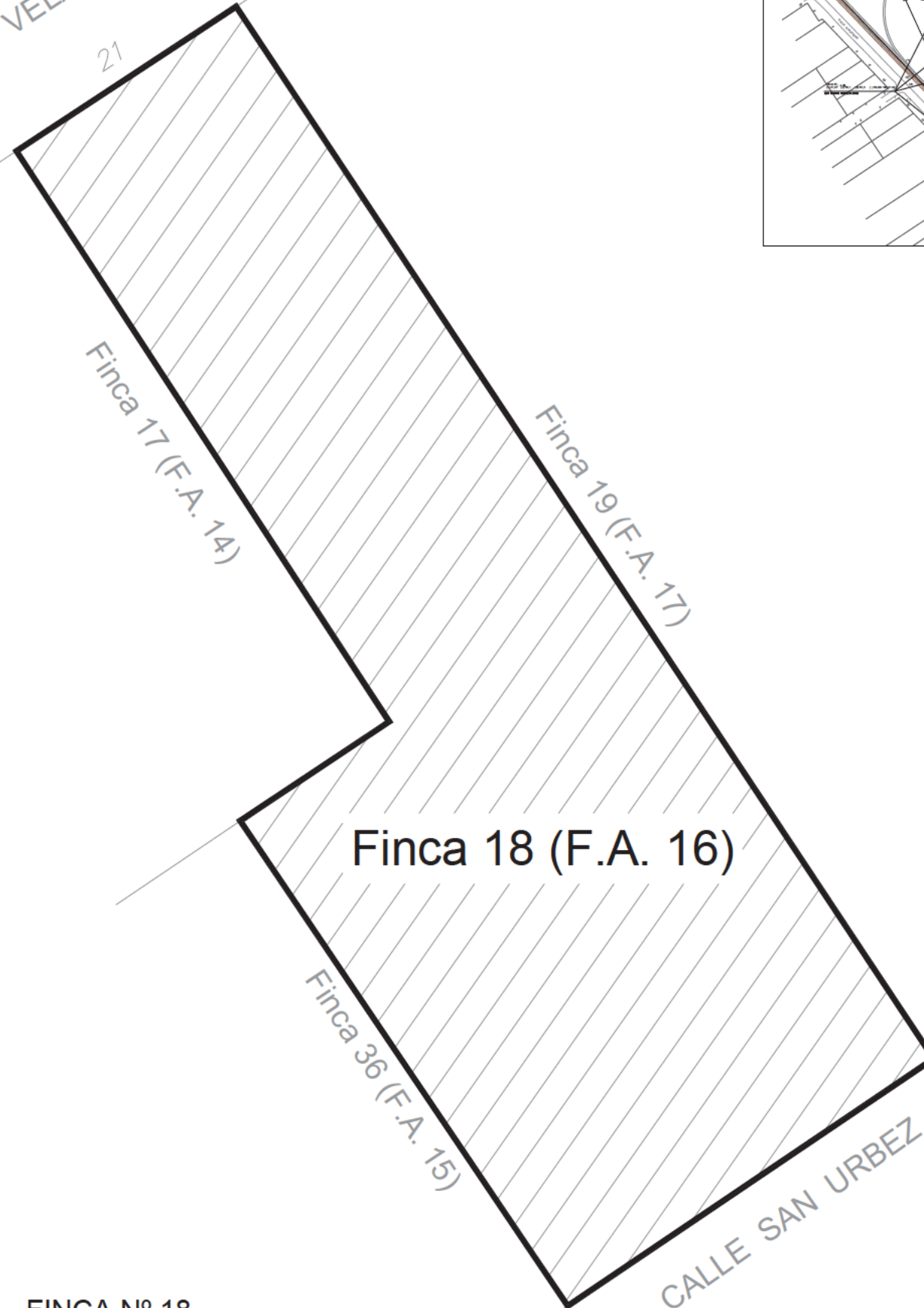
FECHA DE FIRMA: 19/07/2022
HASH DEL CERTIFICADO: 71C65F31F98B07D72EF108A4014A83595A0B3CC8




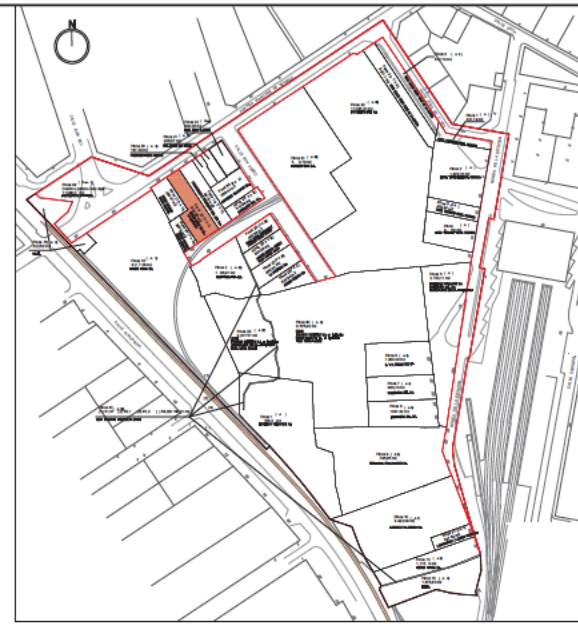
PARCELA EXISTENTE - FINCA Nº 18 (F.A. 16)

Finca 38 (F-Dom.Pb.)

AVENIDA MARTINEZ DE VELASCO



FINCA Nº 18
SUPERFICIE: 842,58 m2



"PARCELA" ETRS 89 / UTM H30
COORDENADAS GEORREFERENCIADAS

Nº Punto	X	Y
1	713801.83	4667891.88
2	713832.36	4667845.83
3	713816.34	4667835.02
4	713802.00	4667856.25
5	713808.52	4667860.59
6	713792.20	4667885.56
7	713801.83	4667891.88

Área: 842,58 m2



PROYECTO REPARCELACION
SECTOR APR 19-02 DE HUESCA
MODIFICACION DEL PLAN ESPECIAL DE REFORMA
INTERIOR PARA EL DESARROLLO DEL PGOU

PLANO TOPOGRÁFICO.PARCELAS EXISTENTES
FINCA Nº 18 (F.A. 16)
MARINO LÓPEZ XXI S.L. en liquidación

FECHA: JUNIO 2022

ESCALA: 1/250 (D)



PUESTO DE TRABAJO:
Sello de Organo
Firmado Digitalmente en el Ayuntamiento de Huesca - <https://sedelectronica.huesca.es> - Código Seguro de Verificación:

**FINCA EXISTENTE N° 19 (F.A. 17)
PROMOCIONES E INVERSIONES BUIL ACIN S.A.**

Coordenadas georreferenciadas

1	713811.92	4667898.68
2	713825.87	4667877.41
3	713836.69	4667861.17
4	713842.36	4667852.66
5	713832.36	4667845.83
6	713801.83	4667891.88
7	713811.92	4667898.68

Área: 667.54 m2

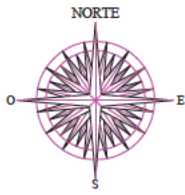


NOMBRE:
Ayuntamiento de Huesca

PUESTO DE TRABAJO:
Sello de Organo

Firmado Digitalmente en el Ayuntamiento de Huesca - <https://sedeelectronica.huesca.es> - Código Seguro de Verificación:

FECHA DE FIRMA: 19/07/2022
HASH DEL CERTIFICADO: 71C65F31F98B07D72EF108A4014A83555A0B3CC8



PARCELA EXISTENTE - FINCA Nº 19 (F.A. 17)

Finca 38 (F-Dom.Pb.)

AVENIDA MARTINEZ DE VELASCO

21

19

17

Finca 20 (F.A. 18)

Finca 19 (F.A. 17)

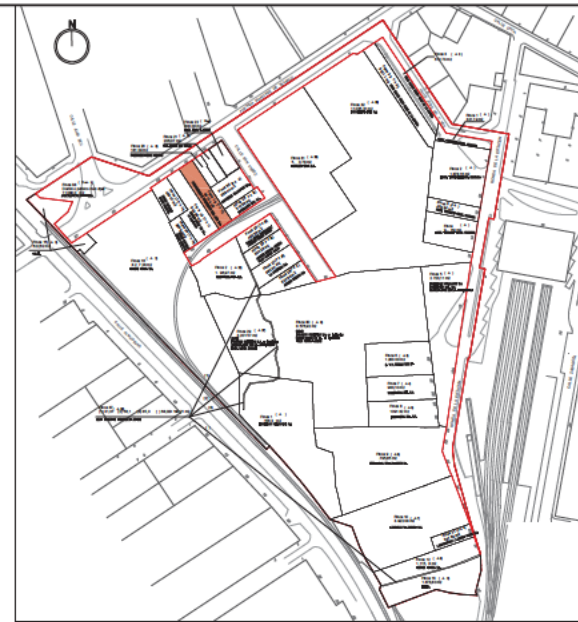
Finca 18 (F.A. 16)

Finca 35 (F.A. 20)

Finca 23 (F.A. 21)

CALLE SAN URBEZ

FINCA Nº 19
SUPERFICIE: 667,54 m2



FECHA DE FIRMA: 19/06/2022
HASH DEL CERTIFICADO: 74C65F31F9BBB1D2EFT03014A83559DE3CC9

"PARCELA" ETRS 89 / UTM H30
COORDENADAS GEORREFERENCIADAS

Nº Punto	X	Y
1	713811.92	4667898.68
2	713825.87	4667877.41
3	713836.69	4667861.17
4	713842.36	4667852.66
5	713832.36	4667845.83
6	713801.83	4667891.88
7	713811.92	4667898.68

Área: 667,54 m2

Raquel Chacobo
Ingeniera Técnica Topógrafa
col. nº 6007

PROYECTO REPARCELACION
SECTOR APR 19-02 DE HUESCA
MODIFICACION DEL PLAN ESPECIAL DE REFORMA
INTERIOR PARA EL DESARROLLO DEL PGOU

PLANO TOPOGRÁFICO PARCELAS EXISTENTES
FINCA Nº 19 (F.A. 17)
PROMOCIONES E INVERSIONES BUIL ACIN S
FECHA: JUNIO 2022 ESCALA: 1/250 (1:250)

PUESTO DE TRABAJO:
Sello de Organo
Firmado Digitalmente en el Ayuntamiento de Huesca - <https://sedelectronica.huesca.es> - Código Seguro de Verificación:



**FINCA EXISTENTE Nº 20 (F.A. 18)
FAMILIA BORAU CAPELLA**

Coordenadas georreferenciadas

1 713818.19 4667902.87
2 713823.89 4667894.36
3 713823.22 4667893.81
4 713831.57 4667881.21
5 713825.87 4667877.41
6 713811.92 4667898.68
7 713818.19 4667902.87

Área: 181.29 m2

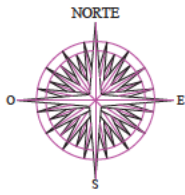


NOMBRE:
Ayuntamiento de Huesca

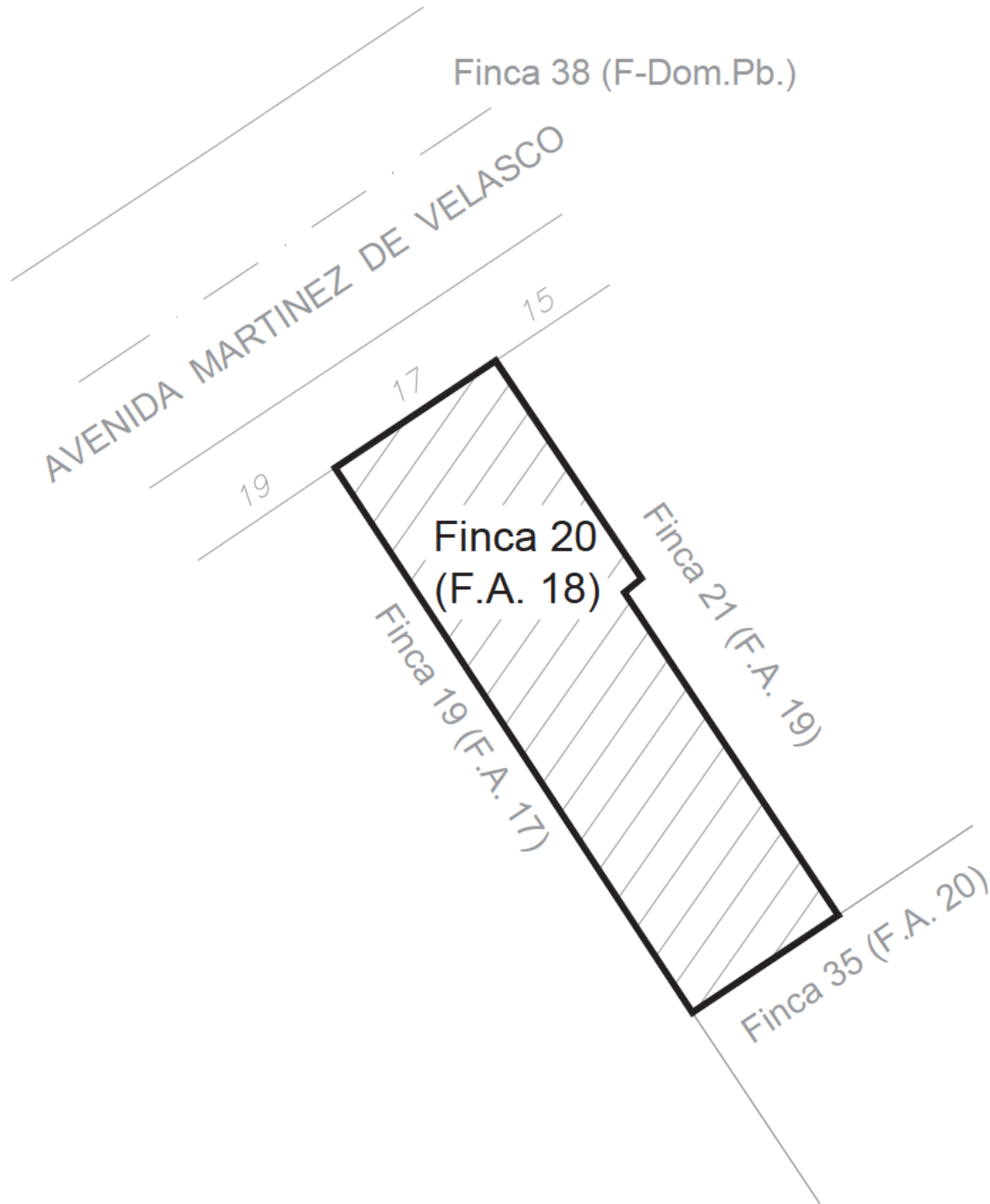
PUESTO DE TRABAJO:
Sello de Organo

Firmado Digitalmente en el Ayuntamiento de Huesca - <https://sedeelectronica.huesca.es> - Código Seguro de Verificación:

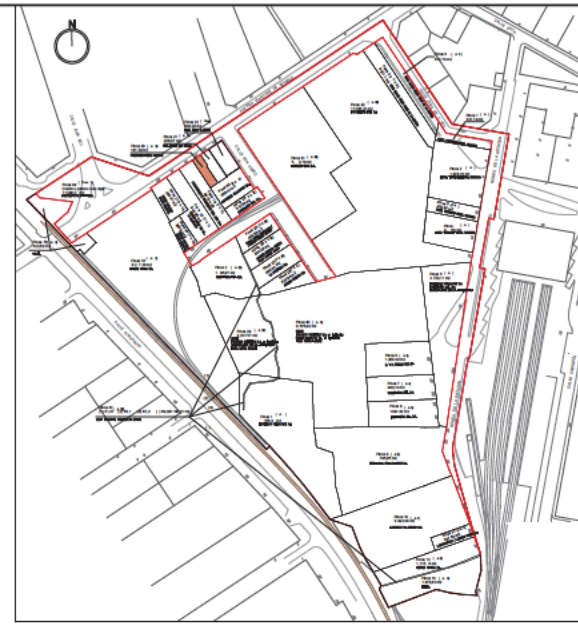
FECHA DE FIRMA: 19/07/2022
HASH DEL CERTIFICADO:
71C65F31F98B07D72EF108A4014A8355A0B3CC8



PARCELA EXISTENTE - FINCA Nº 20 (F.A. 18)



FINCA Nº 20
SUPERFICIE: 181,29 m2



"PARCELA" ETRS 89 / UTM H30
COORDENADAS GEORREFERENCIADAS

Nº Punto	X	Y
1	713818.19	4667902.87
2	713823.89	4667894.36
3	713823.22	4667893.81
4	713831.57	4667881.21
5	713825.87	4667877.41
6	713811.92	4667898.68
7	713818.19	4667902.87

Área: 181,29 m2

Raquel Chacobo
Ingeniera Técnica Topógrafa
col. nº 6007

PROYECTO REPARCELACION
SECTOR APR 19-02 DE HUESCA
MODIFICACION DEL PLAN ESPECIAL DE REFORMA
INTERIOR PARA EL DESARROLLO DEL PGOU

PLANO TOPOGRÁFICO.PARCELAS EXISTENTES
FINCA Nº 20 (F.A. 18)
FAMILIA BORAU CAPELLA

FECHA: JUNIO 2022 ESCALA: 1/250

PUESTO DE TRABAJO:
Sello de Organo

Firmado Digitalmente en el Ayuntamiento de Huesca - <https://sedelectronica.huesca.es> - Código Seguro de Verificación:

NOMBRE:
Ayuntamiento de Huesca



**FINCA EXISTENTE N° 21 (F.A. 19)
CAD. BIENES HH. BORAU**

Coordenadas georreferenciadas

- 1 713824.47 4667907.05
- 2 713818.19 4667902.87
- 3 713823.89 4667894.36
- 4 713823.22 4667893.81
- 5 713831.57 4667881.21
- 6 713838.65 4667885.93
- 7 713838.33 4667886.41
- 8 713824.47 4667907.05

Área: 206,07 m2

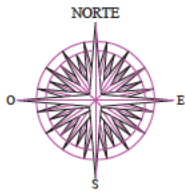


NOMBRE:
Ayuntamiento de Huesca

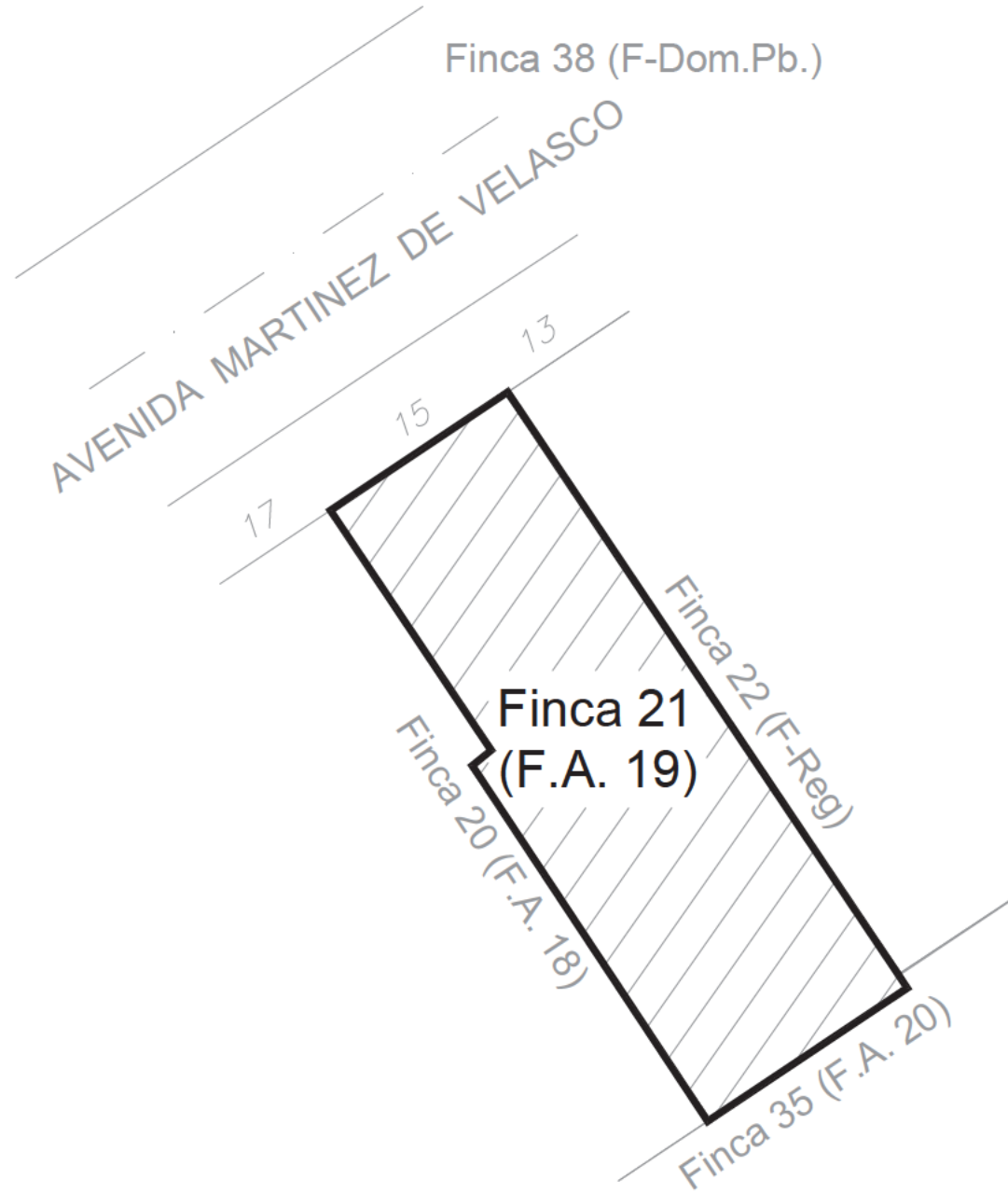
PUESTO DE TRABAJO:
Sello de Órgano

Firmado Digitalmente en el Ayuntamiento de Huesca - <https://sedeelectronica.huesca.es> - Código Seguro de Verificación:

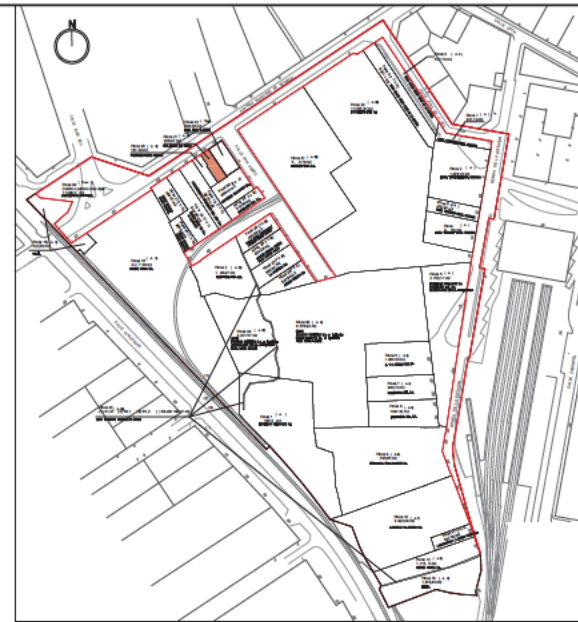
FECHA DE FIRMA: 19/07/2022
HASH DEL CERTIFICADO: 71C65F31F98B07D72EF108A4014A83555A0B3CC8



PARCELA EXISTENTE - FINCA Nº 21 (F.A. 19)



FINCA Nº 21
SUPERFICIE: 206,07 m2



FECHA DE FIRMA: HASH DEL CERTIFICADO: 19/07/2022 1955E11998B0172E155A07043818130B90C

PUESTO DE TRABAJO: Sello de Organo

Firmado Digitalmente en el Ayuntamiento de Huesca - https://sedelectronica.huesca.es - Código Seguro de Verificación:

"PARCELA" ETRS 89 / UTM H30
COORDENADAS GEORREFERENCIADAS

Nº Punto	X	Y
1	713824.47	4667907.05
2	713818.19	4667902.87
3	713823.89	4667894.36
4	713823.22	4667893.81
5	713831.57	4667881.21
6	713838.65	4667885.93
7	713838.33	4667886.41
8	713824.47	4667907.05

Área: 206,07 m2



PROYECTO REPARCELACION
SECTOR APR 19-02 DE HUESCA
MODIFICACION DEL PLAN ESPECIAL DE REFORMA
INTERIOR PARA EL DESARROLLO DEL PGOU

PLANO TOPOGRÁFICO.PARCELAS EXISTENTES
FINCA Nº 21 (F.A. 19)
CAD. BIENES HH. BORAU

FECHA: JUNIO 2022 ESCALA: 1/250



**FINCA EXISTENTE N° 22 (F-Reg)
CDAD. PPTS. S. URBEZ**

Coordenadas georreferenciadas

- 1 713834.57 4667913.79
- 2 713824.47 4667907.05
- 3 713838.29 4667886.34
- 4 713848.39 4667893.08
- 5 713834.57 4667913.79

Área: 302.00 m2

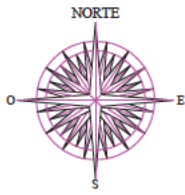


NOMBRE:
Ayuntamiento de Huesca

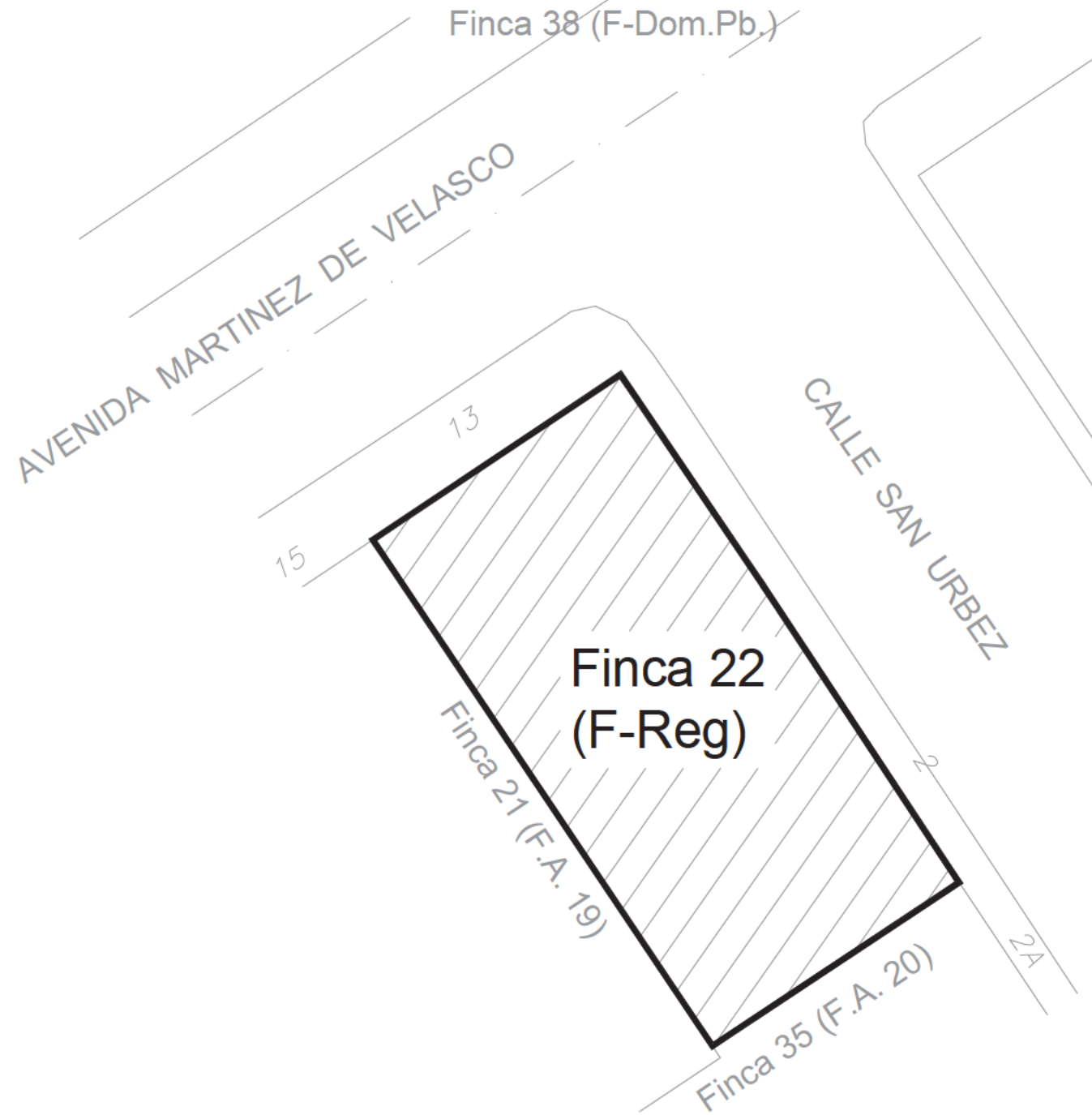
PUESTO DE TRABAJO:
Sello de Organo

Firmado Digitalmente en el Ayuntamiento de Huesca - <https://sedeelectronica.huesca.es> - Código Seguro de Verificación:

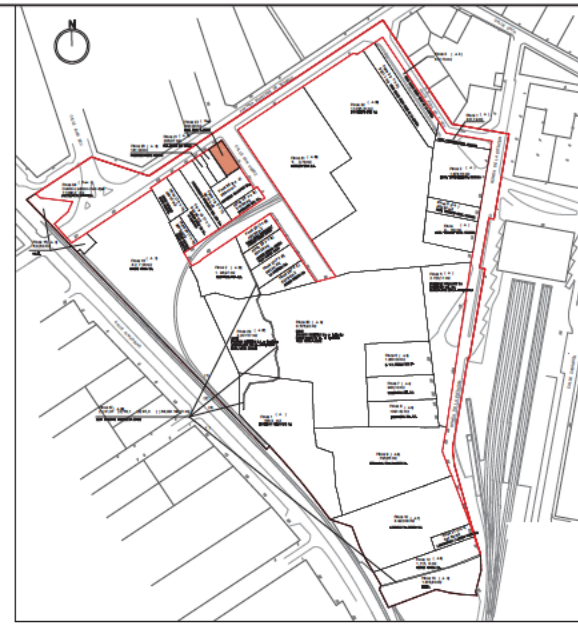
FECHA DE FIRMA: 19/07/2022
HASH DEL CERTIFICADO: 71C65F31F98B07D72EF108A4014A8355A0B3CC8



PARCELA EXISTENTE - FINCA N° 22 (F-Reg)



FINCA N° 22
SUPERFICIE: 302,00 m2



"PARCELA" ETRS 89 / UTM H30
COORDENADAS GEORREFERENCIADAS

Nº Punto	X	Y
1	713834.57	4667913.79
2	713824.47	4667907.05
3	713838.29	4667886.34
4	713848.39	4667893.08
5	713834.57	4667913.79

Área: 302,00 m2



PROYECTO REPARCELACION
SECTOR APR 19-02 DE HUESCA
MODIFICACION DEL PLAN ESPECIAL DE REFORMA
INTERIOR PARA EL DESARROLLO DEL PGOU

PLANO TOPOGRÁFICO.PARCELAS EXISTENTES
FINCA N° 22 (F-Reg)
CDAD. PPTS. S. URBEZ

FECHA: JUNIO 2022

ESCALA: 1/250



PUESTO DE TRABAJO:
Sello de Organo
Firmado Digitalmente en el Ayuntamiento de Huesca - <https://sedelectronica.huesca.es> - Código Seguro de Verificación:

**FINCA EXISTENTE N° 23 (F.A. 21)
INMOBILIARIA BUIL S.A.**

Coordenadas georreferenciadas

- 1 713861.82 4667878.19
- 2 713836.69 4667861.17
- 3 713842.36 4667852.66
- 4 713867.49 4667869.68
- 5 713861.82 4667878.19

Área: 310.39 m2



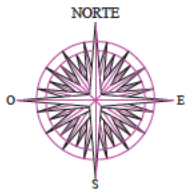
NOMBRE:
Ayuntamiento de Huesca

PUESTO DE TRABAJO:
Sello de Órgano

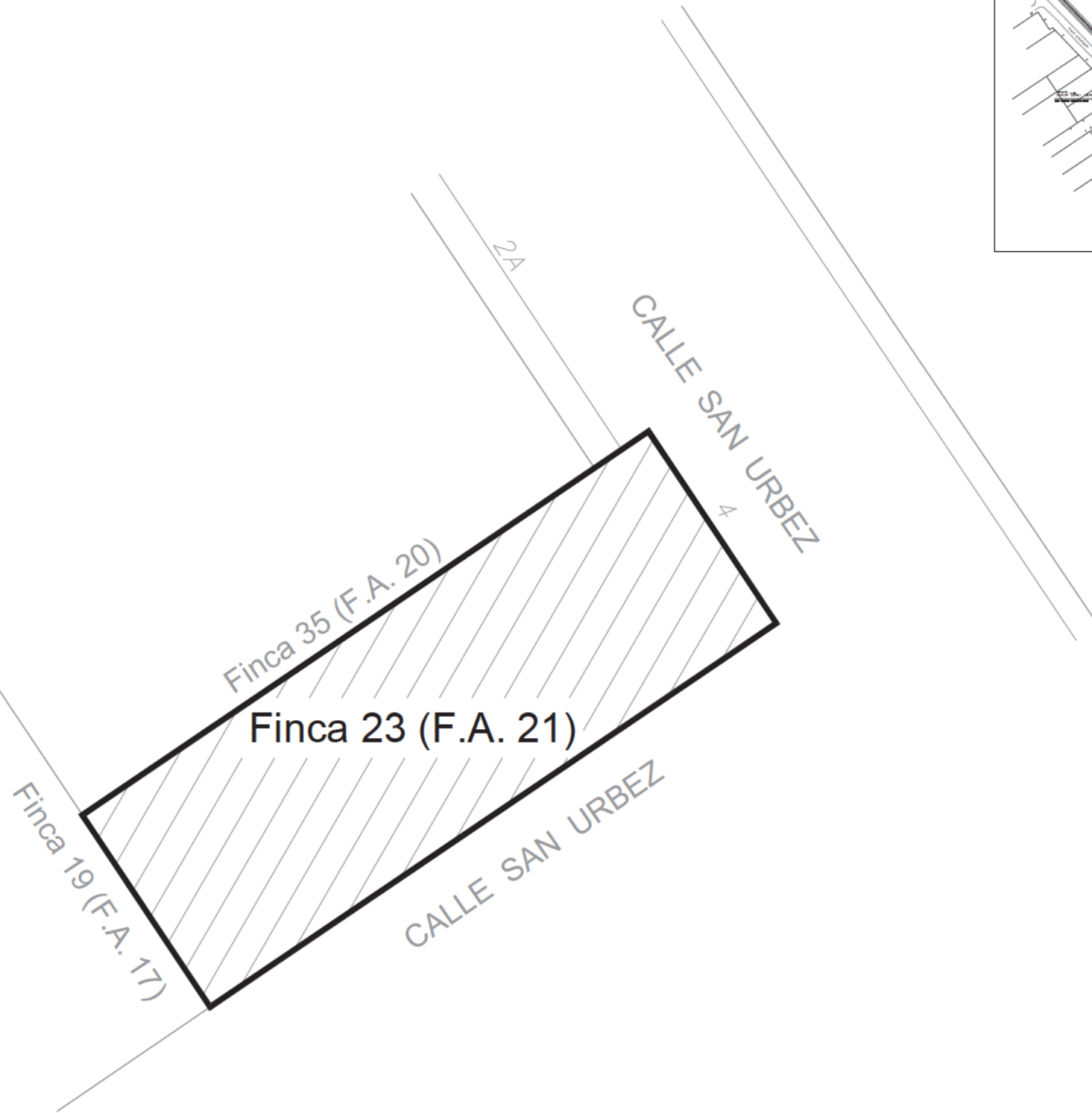
Firmado Digitalmente en el Ayuntamiento de Huesca - <https://sedeelectronica.huesca.es> - Código Seguro de Verificación:

FECHA DE FIRMA:
19/07/2022

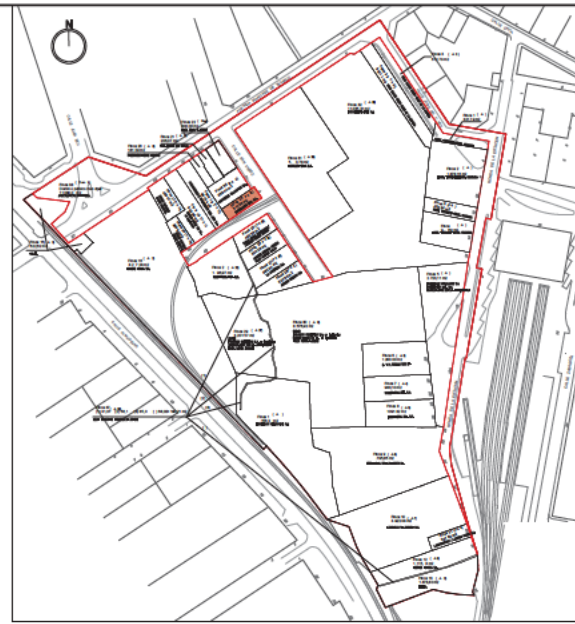
HASH DEL CERTIFICADO:
71C65F31F98B07D72EF108A4014A83555A0B3CC8



PARCELA EXISTENTE - FINCA Nº 23 (F.A. 21)



FINCA Nº 23
SUPERFICIE: 310,39 m2



"PARCELA" ETRS 89 / UTM H30
COORDENADAS GEORREFERENCIADAS

Nº Punto	X	Y
1	713861.82	4667878.19
2	713836.69	4667861.17
3	713842.36	4667852.66
4	713867.49	4667869.68
5	713861.82	4667878.19

Área: 310,39 m2



PROYECTO REPARCELACION
SECTOR APR 19-02 DE HUESCA
MODIFICACION DEL PLAN ESPECIAL DE REFORMA
INTERIOR PARA EL DESARROLLO DEL PGOU

PLANO TOPOGRÁFICO PARCELAS EXISTENTES
FINCA Nº 23 (F.A. 21)
INMOBILIARIA BUIL S.A.

FECHA: JUNIO 2022 ESCALA: 1/250



PUESTO DE TRABAJO:
Sello de Organo
Firmado Digitalmente en el Ayuntamiento de Huesca - <https://sedelectronica.huesca.es> - Código Seguro de Verificación:

**FINCA EXISTENTE N° 24 (F.A. 22)
INMOBILIARIA BUIL S.A.**

Coordenadas georreferenciadas

1	713810.27	4667817.13
2	713815.76	4667806.34
3	713818.92	4667794.21
4	713820.78	4667794.70
5	713829.28	4667797.14
6	713847.42	4667792.26
7	713863.33	4667795.23
8	713863.66	4667795.74
9	713862.34	4667800.09
10	713856.19	4667813.91
11	713850.07	4667826.81
12	713848.88	4667829.52
13	713848.66	4667832.02
14	713845.13	4667840.05
15	713819.50	4667822.89
16	713817.41	4667820.83
17	713811.43	4667817.72
18	713810.27	4667817.13

Área: 1496.97 m2

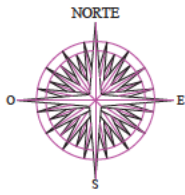


NOMBRE:
Ayuntamiento de Huesca

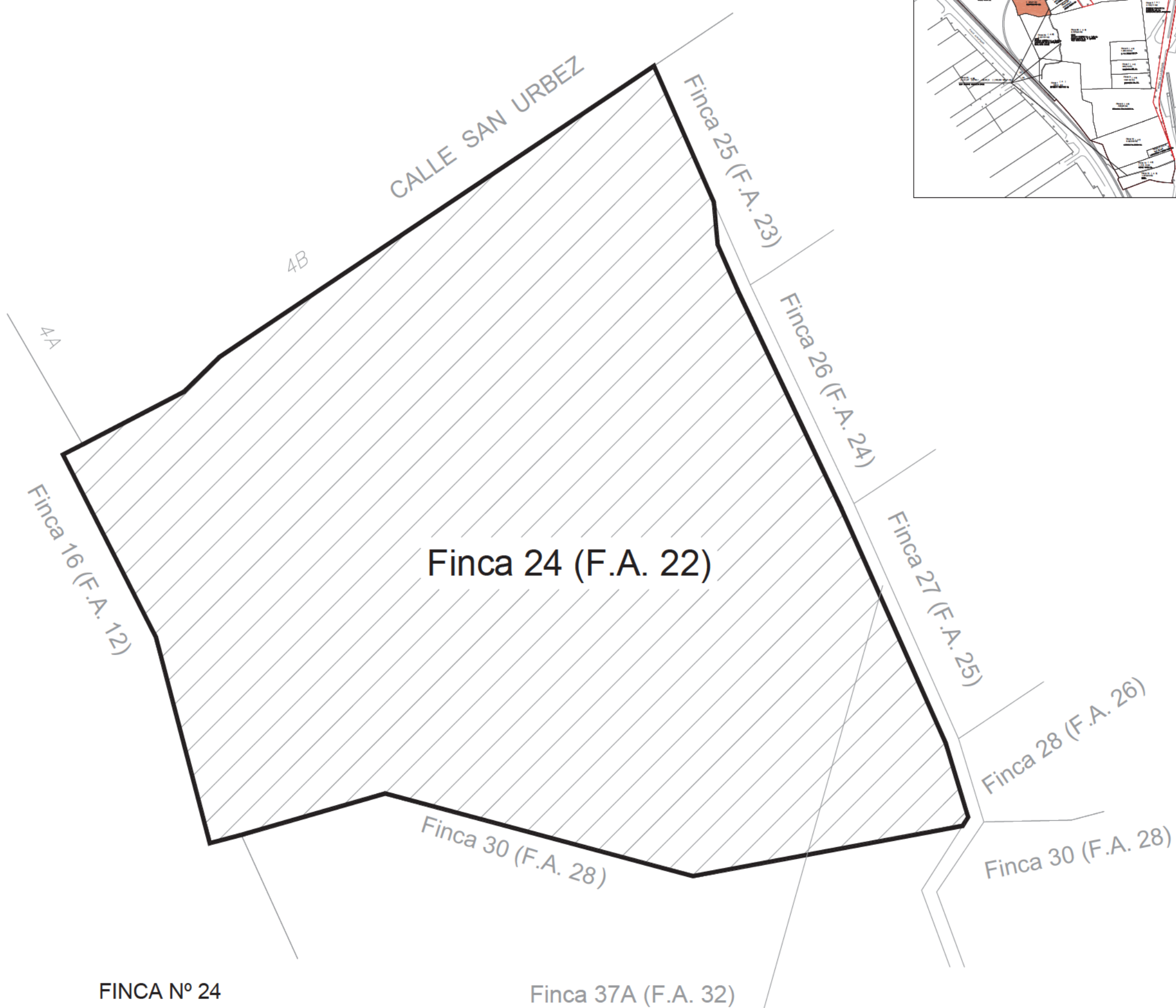
PUESTO DE TRABAJO:
Sello de Órgano

Firmado Digitalmente en el Ayuntamiento de Huesca - <https://sedeelectronica.huesca.es> - Código Seguro de Verificación:

FECHA DE FIRMA:
19/07/2022
HASH DEL CERTIFICADO:
71C65F31F98B07D72EF108A4014A8355A0B3CC8



PARCELA EXISTENTE - FINCA N° 24 (F.A. 22)



FINCA N° 24
SUPERFICIE: 1.496,97 m2

Finca 37A (F.A. 32)

"PARCELA" ETRS 89 / UTM H30
COORDENADAS GEORREFERENCIADAS

Nº Punto	X	Y
1	713810.27	4667817.13
2	713815.76	4667806.34
3	713818.92	4667794.21
4	713820.78	4667794.70
5	713829.28	4667797.14
6	713847.42	4667792.26
7	713863.33	4667795.23
8	713863.66	4667795.74
9	713862.34	4667800.09
10	713856.19	4667813.91
11	713850.07	4667826.81
12	713848.88	4667829.52
13	713848.66	4667832.02
14	713845.13	4667840.05
15	713819.50	4667822.89
16	713817.41	4667820.83
17	713811.43	4667817.72
18	713810.27	4667817.13

Área: 1.496,97 m2

Raquel Chacobo
Ingeniera Técnica Topógrafa
col. nº 6007

PROYECTO REPARCELACION
SECTOR APR 19-02 DE HUESCA
MODIFICACION DEL PLAN ESPECIAL DE REFORMA
INTERIOR PARA EL DESARROLLO DEL PGOU

PLANO TOPOGRÁFICO PARCELAS EXISTENTES
FINCA N° 24 (F.A. 22)
INMOBILIARIA BUIL S.A.

FECHA: JUNIO 2022

ESCALA: 1/250 (1:250)



PUESTO DE TRABAJO:
 Sello de Organo
 Firmado Digitalmente en el Ayuntamiento de Huesca - <https://sedelectronica.huesca.es> - Código Seguro de Verificación:

FINCA EXISTENTE N° 25 (F.A. 23)
CARMEN DOMECA

Coordenadas georreferenciadas

1 713871.58 4667857.81
2 713845.13 4667840.05
3 713848.66 4667832.02
4 713849.61 4667829.84
5 713850.80 4667827.14
6 713851.83 4667827.78
7 713879.39 4667846.18
8 713871.58 4667857.81

Área: 462.33 m2

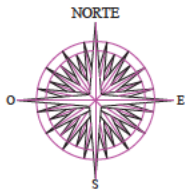


NOMBRE:
Ayuntamiento de Huesca

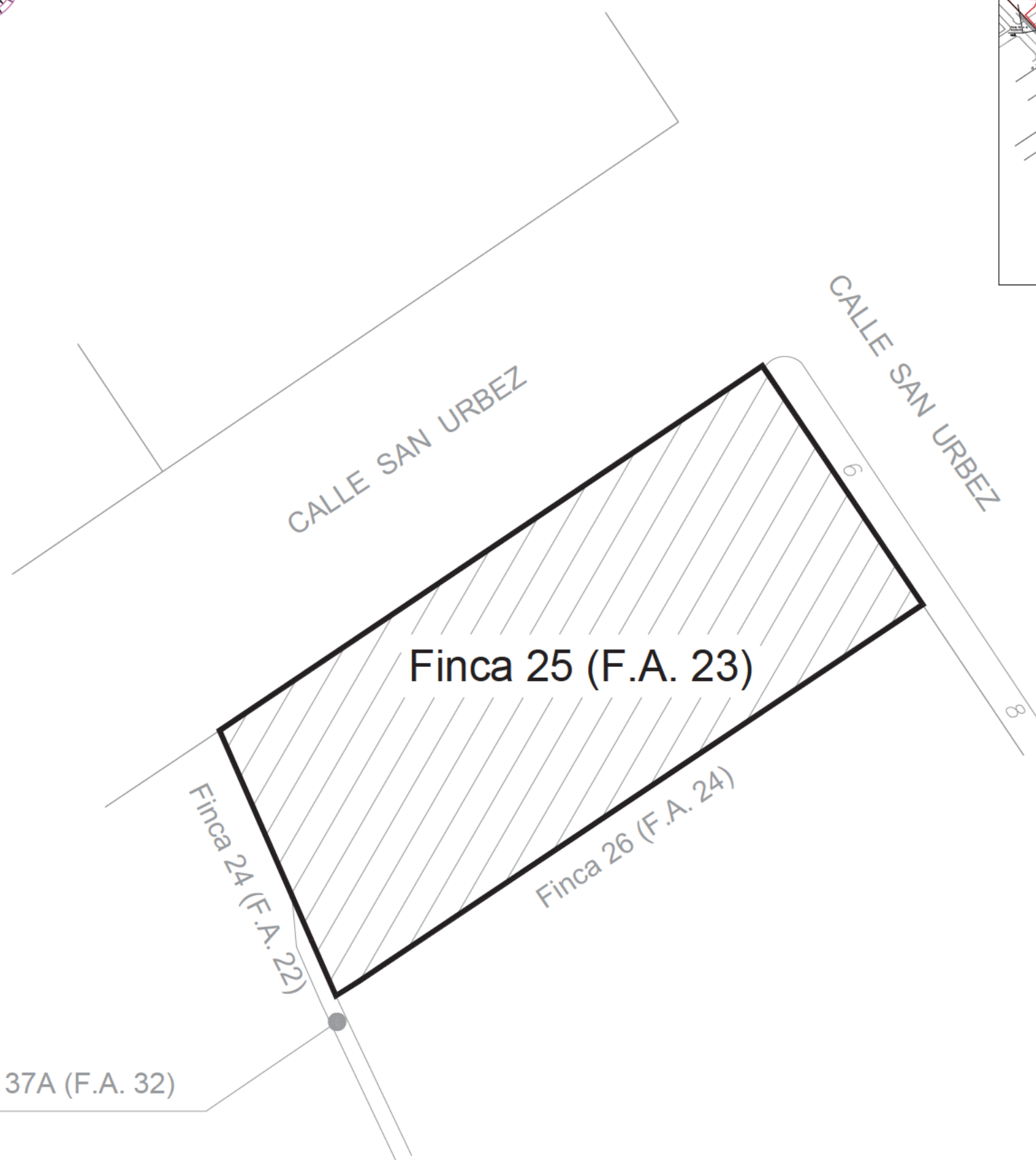
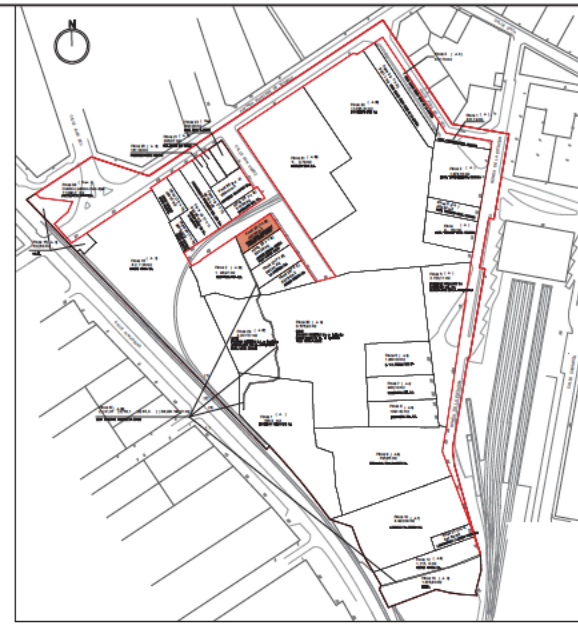
PUESTO DE TRABAJO:
Sello de Órgano

Firmado Digitalmente en el Ayuntamiento de Huesca - <https://sedeelectronica.huesca.es> - Código Seguro de Verificación:

FECHA DE FIRMA: 19/07/2022
HASH DEL CERTIFICADO: 71C65F31F98B07D72EF108A4014A83555A0B3CC8



PARCELA EXISTENTE - FINCA Nº 25 (F.A. 23)



Finca 37A (F.A. 32)

Finca 25 (F.A. 23)

Finca 24 (F.A. 22)

Finca 26 (F.A. 24)

FINCA Nº 25
SUPERFICIE: 462,33 m2

"PARCELA" ETRS 89 / UTM H30
COORDENADAS GEORREFERENCIADAS

Nº Punto	X	Y
1	713871.58	4667857.81
2	713845.13	4667840.05
3	713848.66	4667832.02
4	713849.61	4667829.84
5	713850.80	4667827.14
6	713851.83	4667827.78
7	713879.39	4667846.18
8	713871.58	4667857.81

Área: 462,33 m2



PROYECTO REPARCELACION
SECTOR APR 19-02 DE HUESCA
MODIFICACION DEL PLAN ESPECIAL DE REFORMA
INTERIOR PARA EL DESARROLLO DEL PGOU

PLANO TOPOGRÁFICO PARCELAS EXISTENTES
FINCA Nº 25 (F.A. 23)
PABLO MARIN ESPERANZA - CARMEN DOMECH
FECHA: JUNIO 2022 ESCALA: 1/250



PUESTO DE TRABAJO: Sello de Organo
 Firmado Digitalmente en el Ayuntamiento de Huesca - https://sedelectronica.huesca.es - Código Seguro de Verificación: 71C85F31F98B07D32EF705A0146838A060488
 HASH DEL CERTIFICADO: 71C85F31F98B07D32EF705A0146838A060488
 FECHA DE FIRMA: 19/07/2022

**FINCA EXISTENTE N° 26 (F.A. 24)
AMADEO ORDUNA [REDACTED] / PILAR [REDACTED]**

Coordenadas georreferenciadas

- 1 713887.28 4667834.42
- 2 713879.39 4667846.18
- 3 713851.83 4667827.78
- 4 713850.80 4667827.14
- 5 713856.92 4667814.24
- 6 713858.28 4667815.14
- 7 713887.28 4667834.42

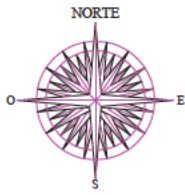
Área: 500.28 m2

FECHA DE FIRMA: 19/07/2022
HASH DEL CERTIFICADO: 71C65F31F98B07D72EF108A4014A8355A0B3C08

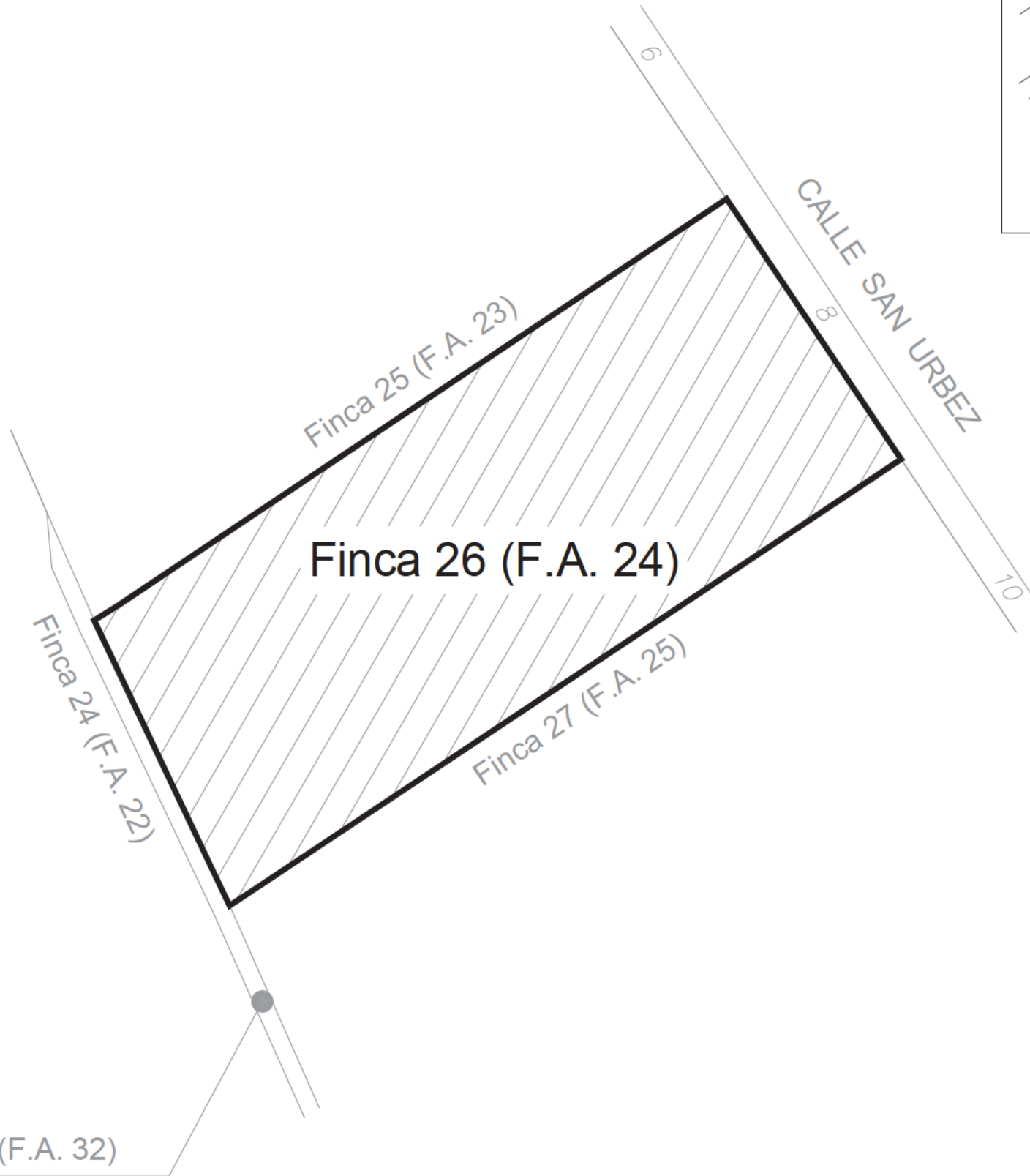
PUESTO DE TRABAJO: Sello de Organo
Firmado Digitalmente en el Ayuntamiento de Huesca - <https://sedeelectronica.huesca.es> - Código Seguro de Verificación:

NOMBRE:
Ayuntamiento de Huesca






PARCELA EXISTENTE - FINCA Nº 26 (F.A. 24)



Finca 37A (F.A. 32)

FINCA Nº 26=
SUPERFICIE: 500,28 m2



"PARCELA" ETRS 89 / UTM H30
COORDENADAS GEORREFERENCIADAS

Nº Punto	X	Y
1	713887.28	4667834.42
2	713879.39	4667846.18
3	713851.83	4667827.78
4	713850.80	4667827.14
5	713856.92	4667814.24
6	713858.28	4667815.14
7	713887.28	4667834.42

Área: 500,28 m2



PROYECTO REPARCELACION
SECTOR APR 19-02 DE HUESCA
MODIFICACION DEL PLAN ESPECIAL DE REFORMA
INTERIOR PARA EL DESARROLLO DEL PGOU

PLANO TOPOGRÁFICO.PARCELAS EXISTENTES
FINCA Nº 26 (F.A. 24)
AMADEO ORDUNA - PILAR

FECHA: JUNIO 2022 ESCALA: 1/250



PUESTO DE TRABAJO:
Sello de Organo
Firmado Digitalmente en el Ayuntamiento de Huesca - <https://sedelectronica.huesca.es> - Código Seguro de Verificación:

FECHA DE FIRMA:
19/07/2022
HASH DEL CERTIFICADO:
72495F51F98B074E10E5A017A83595A0B3CC8

**FINCA EXISTENTE N° 27 (F.A. 25)
LA CORUÑESA S.A.**

Coordenadas georreferenciadas

- 1 713895.52 4667822.06
- 2 713887.28 4667834.42
- 3 713858.28 4667815.14
- 4 713856.92 4667814.24
- 5 713863.09 4667800.37
- 6 713895.52 4667822.06

Área: 562.54 m2



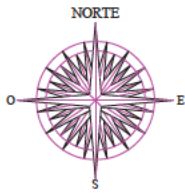
NOMBRE:
Ayuntamiento de Huesca

PUESTO DE TRABAJO:
Sello de Órgano

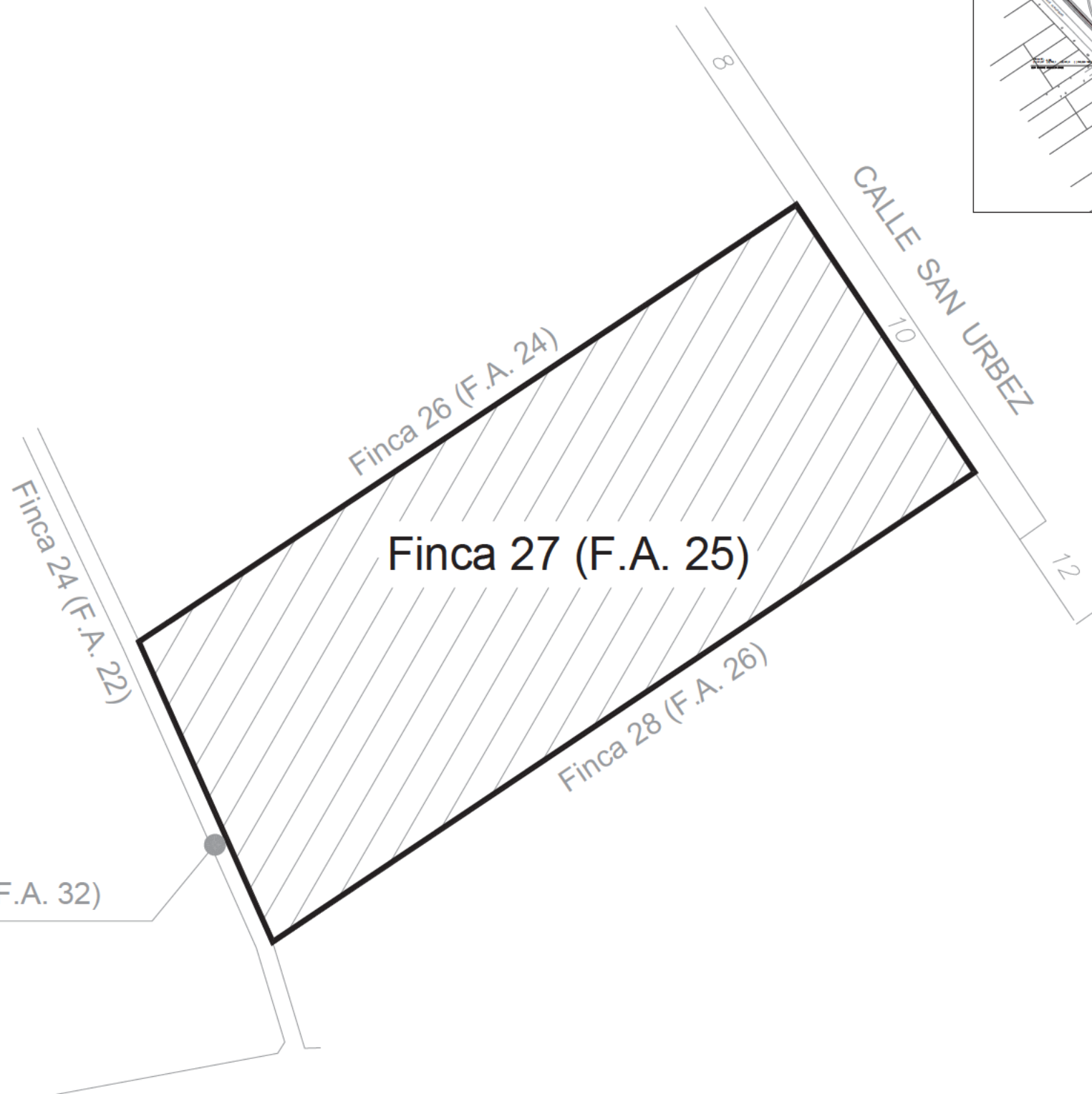

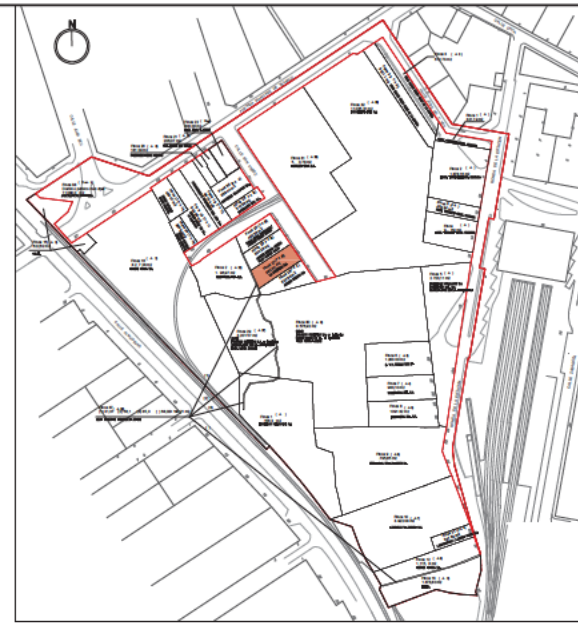
Firmado Digitalmente en el Ayuntamiento de Huesca - <https://sedeelectronica.huesca.es> - Código Seguro de Verificación:

FECHA DE FIRMA:
19/07/2022

HASH DEL CERTIFICADO:
71C65F31F98B07D72EF108A4014A83555A0B3CC8



PARCELA EXISTENTE - FINCA Nº 27 (F.A. 25)



Finca 37A (F.A. 32)

Finca 24 (F.A. 22)

Finca 26 (F.A. 24)

Finca 27 (F.A. 25)

Finca 28 (F.A. 26)

CALLE SAN URBEZ

FINCA Nº 27
SUPERFICIE: 562,54 m2

"PARCELA" ETRS 89 / UTM H30
COORDENADAS GEORREFERENCIADAS

Nº Punto	X	Y
1	713895.52	4667822.06
2	713887.28	4667834.42
3	713858.28	4667815.14
4	713856.92	4667814.24
5	713863.09	4667800.37
6	713895.52	4667822.06

Área: 562,54 m2



PROYECTO REPARCELACION
SECTOR APR 19-02 DE HUESCA
MODIFICACION DEL PLAN ESPECIAL DE REFORMA
INTERIOR PARA EL DESARROLLO DEL PGOU

PLANO TOPOGRÁFICO.PARCELAS EXISTENTES
FINCA Nº 27 (F.A. 25)
LA CORUÑESA S.A.

FECHA: JUNIO 2022 ESCALA: 1/250



FECHA DE FIRMA: 19/07/2022
HASH DEL CERTIFICADO: 71095F54E98B07D7EF409A4074263995A0B3C48

PUESTO DE TRABAJO: Sello de Organo
Firmado Digitalmente en el Ayuntamiento de Huesca - <https://sedeelectronica.huesca.es> - Código Seguro de Verificación:

NOMBRE: Ayuntamiento de Huesca

**FINCA EXISTENTE N° 28 (F.A. 26)
AMADEO ORDUNA S.A.**

Coordenadas georreferenciadas

1	713895.52	4667822.06
2	713863.09	4667800.37
3	713864.58	4667795.46
4	713869.74	4667795.57
5	713906.69	4667805.43
6	713895.52	4667822.06

Área: 524,95 m2



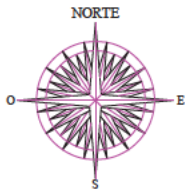
NOMBRE:
Ayuntamiento de Huesca

PUESTO DE TRABAJO:
Sello de Órgano

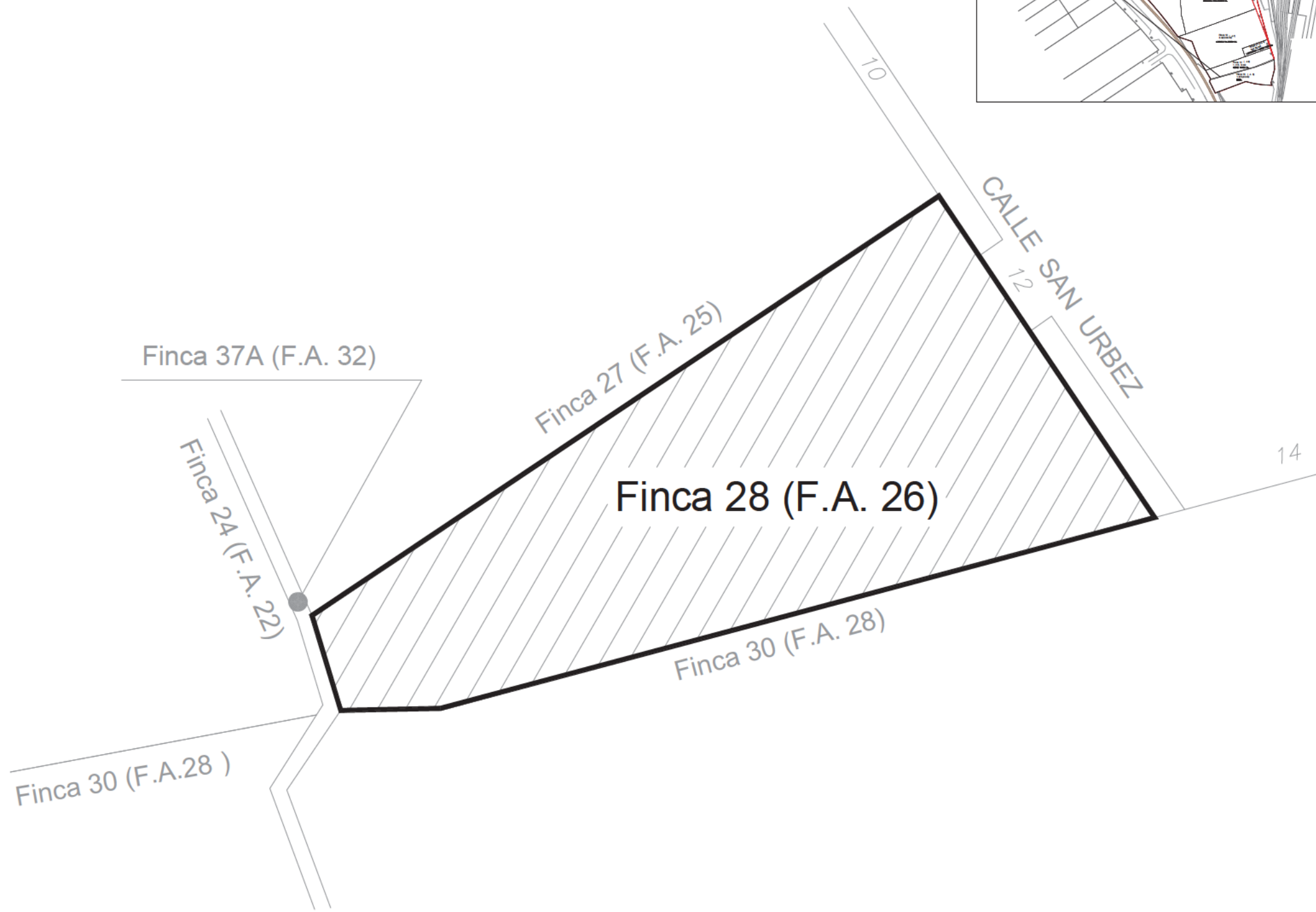
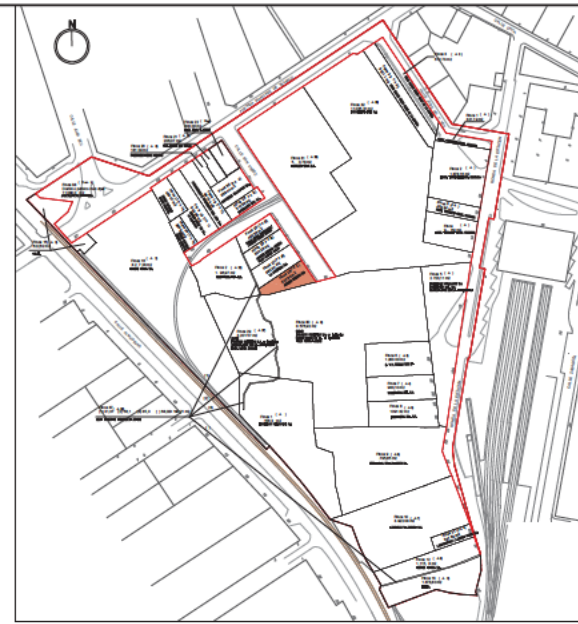
Firmado Digitalmente en el Ayuntamiento de Huesca - <https://sedeelectronica.huesca.es> - Código Seguro de Verificación:

FECHA DE FIRMA:
19/07/2022

HASH DEL CERTIFICADO:
71C65F31F98B07D72EF108A4014A83555A0B3CC8



PARCELA EXISTENTE - FINCA Nº 28 (F.A. 26)



FINCA Nº 28
SUPERFICIE: 524,95m2

"PARCELA" ETRS 89 / UTM H30
COORDENADAS GEORREFERENCIADAS

Nº Punto	X	Y
1	713895.52	4667822.06
2	713863.09	4667800.37
3	713864.58	4667795.46
4	713869.74	4667795.57
5	713906.69	4667805.43
6	713895.52	4667822.06

Área: 524,95 m2



PROYECTO REPARCELACION
SECTOR APR 19-02 DE HUESCA
MODIFICACION DEL PLAN ESPECIAL DE REFORMA
INTERIOR PARA EL DESARROLLO DEL PGOU

PLANO TOPOGRÁFICO.PARCELAS EXISTENTES
FINCA Nº 28 (F.A. 26)
AMADEO ORDUNA S.A.

FECHA: JUNIO 2022 ESCALA: 1/250



HASH DEL CERTIFICADO:
71C65F3796907D72EF1064014A83695A0B3248
FECHA DE FIRMA:
19/07/2022

PUESTO DE TRABAJO:
Sello de Organo
Firmado Digitalmente en el Ayuntamiento de Huesca - https://sedelectronica.huesca.es - Código Seguro de Verificación:

NOMBRE:
Ayuntamiento de Huesca

**FINCA EXISTENTE Nº 29 (F.A. 27)
PERFIL VERTICAL 66 / FORJADOS CUBIERTAS S.A. en liquidación /
MARINO LÓPEZ XXI S.L. en liquidación / HNOS. PORTA LANSAC /
JUNTA DE COMPENSACIÓN**

Coordenadas georreferenciadas

1	713944.32	4667758.18
2	713876.58	4667752.29
3	713876.44	4667752.05
4	713876.13	4667750.29
5	713875.98	4667748.95
6	713878.49	4667739.12
7	713878.66	4667737.93
8	713878.77	4667731.89
9	713904.13	4667728.54
10	713905.06	4667693.66
11	713947.20	4667694.43
12	713946.75	4667704.33
13	713946.33	4667713.63
14	713945.96	4667721.93
15	713945.48	4667732.60
16	713944.32	4667758.18

Área: 3201.57 m2

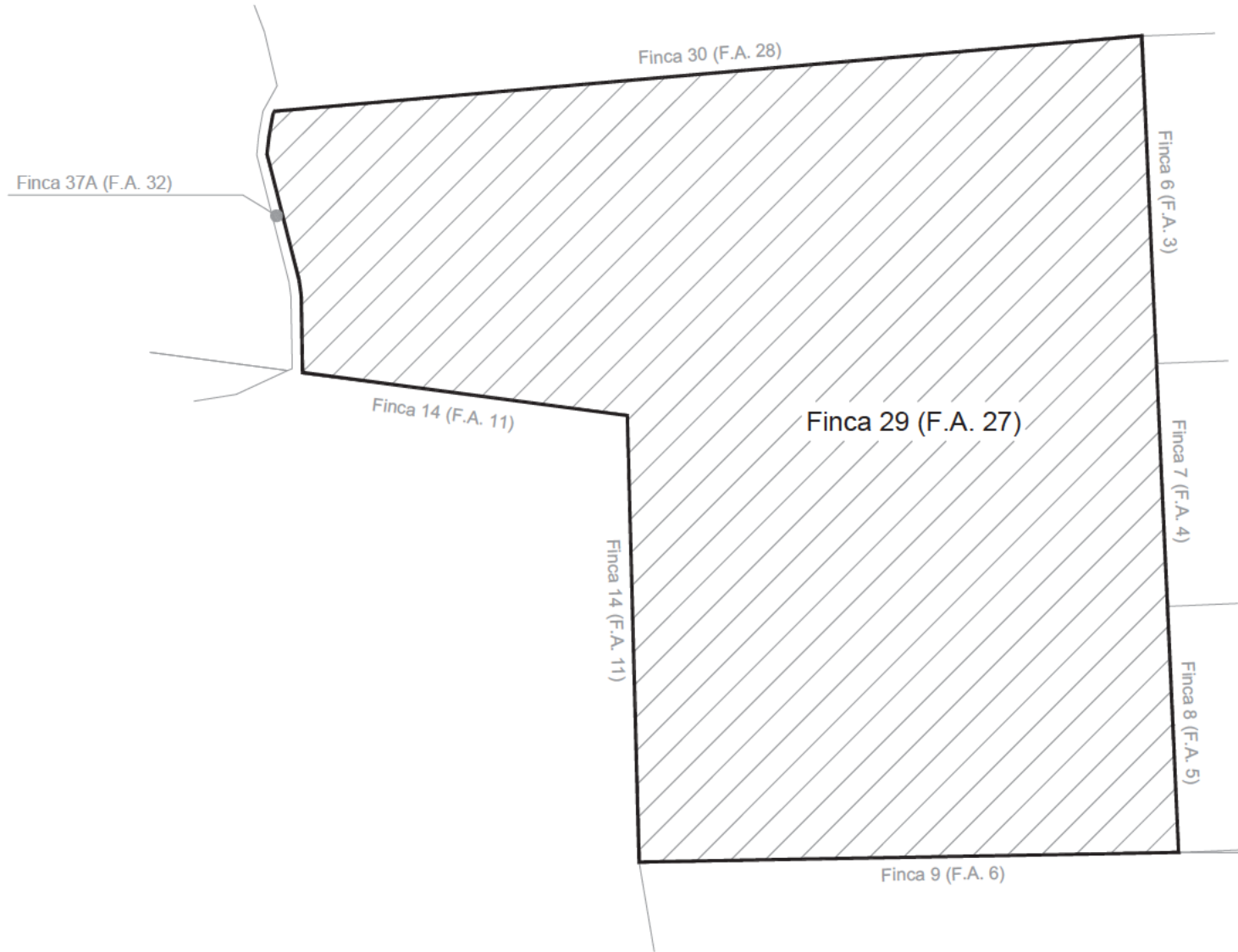
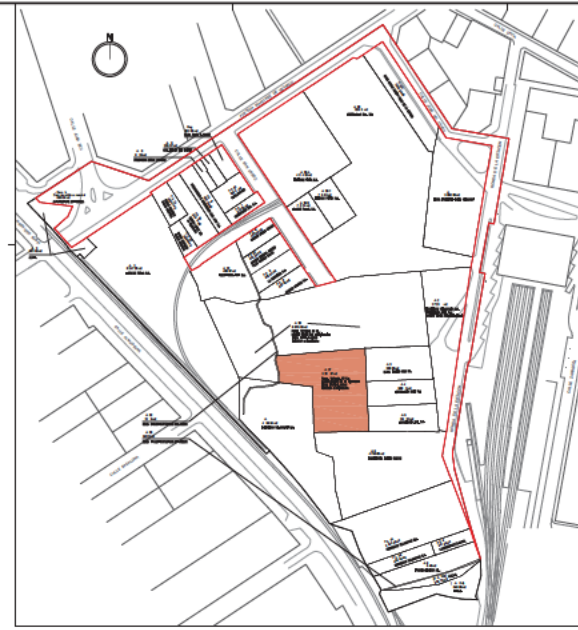
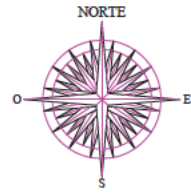
FECHA DE FIRMA: 19/07/2022
HASH DEL CERTIFICADO: 71C65F31F98B07D72EF108A4014A8355A0B3C8

PUESTO DE TRABAJO: Sello de Órgano
Firmado Digitalmente en el Ayuntamiento de Huesca - <https://sedeelectronica.huesca.es> - Código Seguro de Verificación:

NOMBRE: Ayuntamiento de Huesca



PARCELA EXISTENTE - FINCA Nº 29 (F.A. 27)



FINCA Nº 29
SUPERFICIE: 3.201,57 m2

"PARCELA" ETRS 89 / UTM H30
COORDENADAS GEORREFERENCIADAS

Nº Punto	X	Y
1	713944.32	4667758.18
2	713876.58	4667752.29
3	713876.44	4667752.05
4	713876.13	4667750.29
5	713875.98	4667748.95
6	713878.49	4667739.12
7	713878.66	4667737.93
8	713878.77	4667731.89
9	713904.13	4667728.54
10	713905.06	4667693.66
11	713947.20	4667694.43
12	713946.75	4667704.33
13	713946.33	4667713.63
14	713945.96	4667721.93
15	713945.48	4667732.60
16	713944.32	4667758.18

Área: 3.201,57 m2



PROYECTO REPARCELACION
SECTOR APR 19-02 DE HUESCA
MODIFICACION DEL PLAN ESPECIAL DE REFORMA
INTERIOR PARA EL DESARROLLO DEL PGOU

PLANO TOPOGRÁFICO.PARCELAS EXISTENTES
FINCA Nº 29 (F.A. 27)
PERFIL VERTICAL 06 - JUNTA DE COMPENSACIÓN-FORJADOS CUBIER
S.A. liquidación -MARINO LÓPEZ XXI S.L. liquidación - HNOS. PORTA LAN
FECHA: JUNIO 2022 ESCALA: 1/500



FECHA DE FIRMA: 19/07/2022
HASH DE VERIFICACIÓN: 7E9F06A4014A83595A0B3

Firmado Digitalmente en el Ayuntamiento de Huesca - https://sedeelectronica.huesca.es - Código Seguro de Verificación: [unreadable]

NOMBRE: Ayuntamiento de Huesca

DOCUMENTO FIRMADO DIGITALMENTE

**FINCA EXISTENTE Nº 30 (F.A. 28)
PERFIL VERTICAL 66 / FORJADOS CUBIERTAS S.A. en liquidación /
MARINO LÓPEZ XXI S.L. en liquidación / HNOS. PORTA LANSAC /
JUNTA DE COMPENSACIÓN**

Coordenadas georreferenciadas

Área Finca 30A

1 713987.13 4667817.25
2 713932.69 4667812.64
3 713921.95 4667809.50
4 713906.69 4667805.43
5 713869.74 4667795.57
6 713864.58 4667795.46
7 713861.80 4667791.34
8 713864.90 4667782.98
9 713867.12 4667777.62
10 713868.29 4667776.71
11 713872.30 4667774.84
12 713874.13 4667769.06
13 713873.96 4667765.45
14 713876.55 4667758.76
15 713877.52 4667754.55
16 713877.50 4667753.95
17 713876.58 4667752.29
18 713944.32 4667758.18
19 713993.34 4667760.02
20 713987.13 4667817.25

Área: 6339.38 m2

Área Finca 30B

1 713863.33 4667795.23
2 713847.42 4667792.26
3 713829.28 4667797.14
4 713820.78 4667794.70
5 713847.51 4667736.02
6 713877.60 4667732.04
7 713877.96 4667732.21
8 713877.86 4667737.86
9 713877.70 4667738.96
10 713875.17 4667748.89
11 713875.34 4667750.40
12 713875.68 4667752.32
13 713876.76 4667754.27
14 713875.78 4667758.52
15 713873.16 4667765.32
16 713873.32 4667768.96
17 713871.65 4667774.26
18 713867.87 4667776.02
19 713866.46 4667777.12
20 713864.16 4667782.68
21 713860.91 4667791.43
22 713863.33 4667795.23

Área: 2237.54 m2

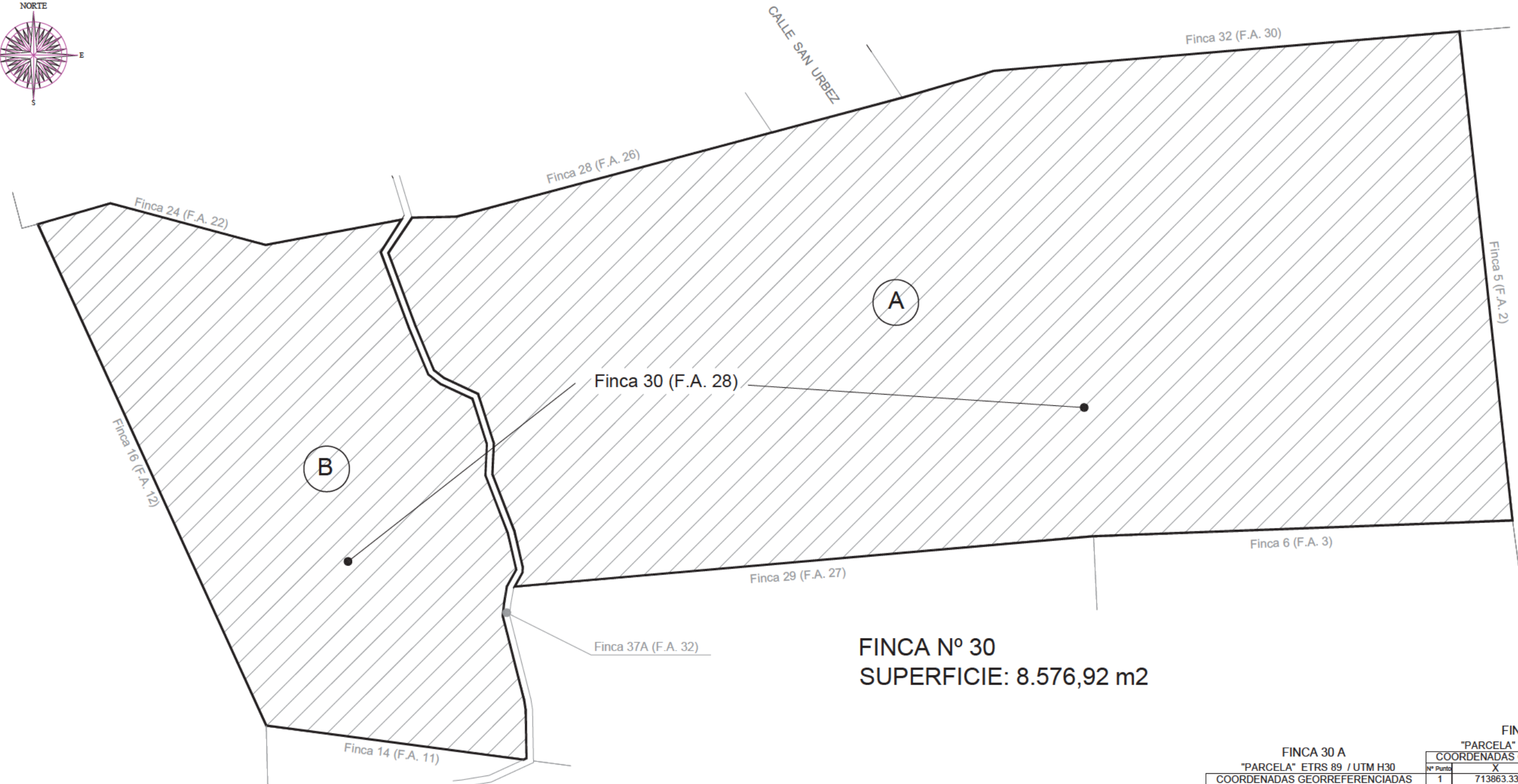
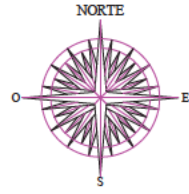
FECHA DE FIRMA: HASH DEL CERTIFICADO:
19/07/2022 71C65F31F98B07D72EF108A4014A8355A0B3C8

PUESTO DE TRABAJO: Sello de Órgano
Firmado Digitalmente en el Ayuntamiento de Huesca - <https://sedeelectronica.huesca.es> - Código Seguro de Verificación:

NOMBRE:
Ayuntamiento de Huesca



PARCELA EXISTENTE - FINCA Nº30 (F.A. 28)



FINCA Nº 30
SUPERFICIE: 8.576,92 m²



FINCA 30 A			FINCA 30 B		
"PARCELA" ETRS 89 / UTM H30			"PARCELA" ETRS 89 / UTM H30		
COORDENADAS GEORREFERENCIADAS			COORDENADAS GEORREFERENCIADAS		
Nº Punto	X	Y	Nº Punto	X	Y
1	713987.13	4667817.25	1	713863.33	4667795.23
2	713932.69	4667812.64	2	713847.42	4667792.26
3	713921.95	4667809.50	3	713829.28	4667797.14
4	713906.69	4667805.43	4	713820.78	4667794.70
5	713869.74	4667795.57	5	713847.51	4667736.02
6	713864.58	4667795.46	6	713877.60	4667732.04
7	713861.80	4667791.34	7	713877.96	4667732.21
8	713864.90	4667782.98	8	713877.86	4667737.86
9	713867.12	4667777.62	9	713877.70	4667738.96
10	713868.29	4667776.71	10	713875.17	4667748.89
11	713872.30	4667774.84	11	713875.34	4667750.40
12	713874.13	4667769.06	12	713875.68	4667752.32
13	713873.96	4667765.45	13	713876.76	4667754.27
14	713876.55	4667758.76	14	713875.78	4667758.52
15	713877.52	4667754.55	15	713873.16	4667765.32
16	713877.50	4667753.95	16	713873.32	4667768.96
17	713876.58	4667752.29	17	713871.65	4667774.26
18	713944.32	4667758.18	18	713867.87	4667776.02
19	713993.34	4667760.02	19	713866.46	4667777.12
20	713987.13	4667817.25	20	713864.16	4667782.68
			21	713860.91	4667791.43
			22	713863.33	4667795.23

Area: 6.339,38 m² Area: 2.237,54 m²

Raquel Chacobo
 Ingeniera Técnica Topógrafa
 nº 47607

PROYECTO REPARCELACION
SECTOR APR 19-02 DE HUESCA
 MODIFICACION DEL PLAN ESPECIAL DE REFORMA
 INTERIOR PARA EL DESARROLLO DEL PGOU

PLANO TOPOGRÁFICO.PARCELAS EXISTENTES
FINCA Nº 30 (F.A. 28)

PERFIL VERTICAL 06 - JUNTA DE COMPENSACIÓN - FORJADOS CUBIERTOS
 S.A. liquidación - MARINO LÓPEZ XXI S.L. liquidación - HNOS. PORTA LANZAROTE

FECHA: JUNIO 2022 ESCALA: 1/500

FECHA DE FIRMA: 19/07/2022
 HASH DEL CERTIFICADO: 77C65F31F98B07D72EF109A4014A83959A0B3CC8

PUESTO DE TRABAJO:
 Sello de Organo

Firmado Digitalmente en el Ayuntamiento de Huesca - <https://sedelectronica.huesca.es> - Código Seguro de Verificación:

NOMBRE:
 Ayuntamiento de Huesca



**FINCA EXISTENTE N° 31 (F.A. 29A, F.A. 29B y F.A. 29C)
HARINAS PORTA S.A.**

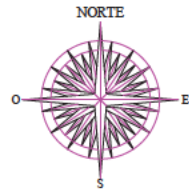
Coordenadas georreferenciadas

1	713896.79	4667955.14
2	713933.85	4667899.92
3	713917.65	4667889.12
4	713937.30	4667859.83
5	713903.31	4667837.30
6	713897.55	4667845.88
7	713891.99	4667854.20
8	713886.27	4667862.74
9	713882.66	4667868.28
10	713878.89	4667873.87
11	713872.71	4667882.99
12	713866.16	4667892.76
13	713860.71	4667900.91
14	713854.87	4667909.66
15	713846.73	4667921.90
16	713854.93	4667927.37
17	713864.14	4667933.51
18	713869.39	4667936.99
19	713875.16	4667940.80
20	713885.25	4667947.46
21	713896.79	4667955.14

Área: 5440.78 m2



PARCELA EXISTENTE - FINCA N°31 (F.A. 29)



FINCA N° 31=
SUPERFICIE: 5.440,78 m2



"PARCELA" ETRS 89 / UTM H30
COORDENADAS GEORREFERENCIADAS

Nº Punto	X	Y
1	713896.79	4667955.14
2	713933.85	4667899.92
3	713917.65	4667889.12
4	713937.30	4667859.83
5	713903.31	4667837.30
6	713897.55	4667845.88
7	713891.99	4667854.20
8	713886.27	4667862.74
9	713882.66	4667868.28
10	713878.89	4667873.87
11	713872.71	4667882.99
12	713866.16	4667892.76
13	713860.71	4667900.91
14	713854.87	4667909.66
15	713846.73	4667921.90
16	713854.93	4667927.37
17	713864.14	4667933.51
18	713869.39	4667936.99
19	713875.16	4667940.80
20	713885.25	4667947.46
21	713896.79	4667955.14

Área: 5.440,78 m2



PROYECTO REPARCELACION
SECTOR APR 19-02 DE HUESCA
MODIFICACION DEL PLAN ESPECIAL DE REFORMA
INTERIOR PARA EL DESARROLLO DEL PGOU

PLANO TOPOGRÁFICO PARCELAS EXISTENTES
FINCA N° 31 (F.A. 29)
HARINAS PORTA S.A.

FECHA: JUNIO 2022 ESCALA: 1/500



NOMBRE: Ayuntamiento de Huesca
 PUESTO DE TRABAJO: Sello de Organo
 FECHA: JUNIO 2022
 FIRMA: 17166F3169B02D7E7F00A9A036950E90C
 Firmado Digitalmente en el Ayuntamiento de Huesca - https://sedelectronica.huesca.es - Código Seguro de Verificación:

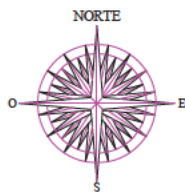
**FINCA EXISTENTE N° 32 (F.A. 30)
INMOBILIARIA BUIL S.A.**

Coordenadas georreferenciadas

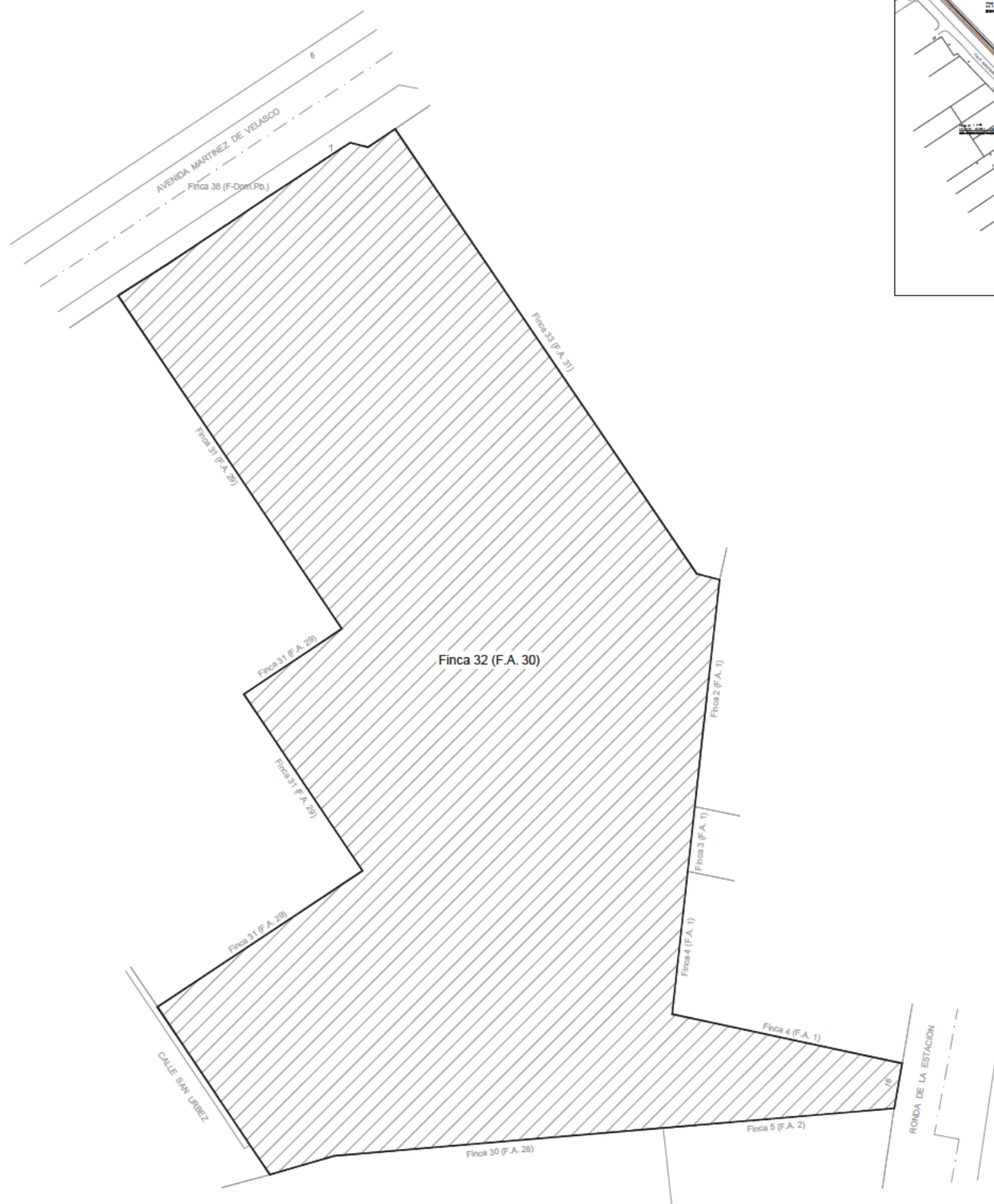
1	713942.71	4667982.75
2	713938.20	4667979.72
3	713935.29	4667980.46
4	713933.75	4667979.50
5	713931.13	4667977.76
6	713926.27	4667974.51
7	713922.11	4667971.79
8	713914.76	4667966.84
9	713904.68	4667960.17
10	713896.79	4667955.14
11	713933.85	4667899.92
12	713917.65	4667889.12
13	713937.30	4667859.83
14	713903.31	4667837.30
15	713913.10	4667822.69
16	713918.33	4667814.84
17	713921.95	4667809.50
18	713932.69	4667812.64
19	713987.13	4667817.25
20	714025.40	4667820.48
21	714026.73	4667827.93
22	713988.61	4667836.11
23	713993.89	4667884.48
24	713996.47	4667908.07
25	713992.67	4667909.07
26	713942.71	4667982.75

Área: 11025.31 m2

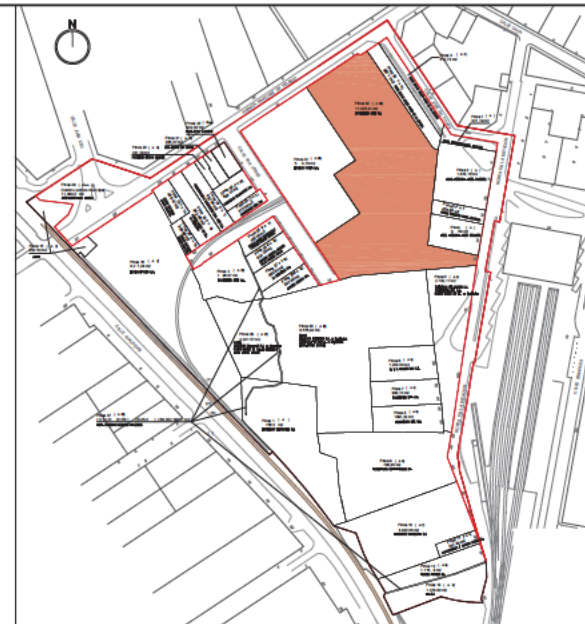




PARCELA EXISTENTE - FINCA N°32 (F.A. 30)



FINCA N° 32
SUPERFICIE: 11.025,31 m2



"PARCELA" ETRS 89 / UTM H31
COORDENADAS GEORREFERENCIADAS

Nº Punto	X	Y
1	713942.71	4667982.75
2	713938.20	4667979.72
3	713935.29	4667980.46
4	713933.75	4667979.50
5	713931.13	4667977.76
6	713926.27	4667974.51
7	713922.11	4667971.79
8	713914.76	4667966.84
9	713904.68	4667960.17
10	713896.79	4667955.14
11	713933.85	4667899.92
12	713917.65	4667889.12
13	713937.30	4667859.83
14	713903.31	4667837.30
15	713913.10	4667822.69
16	713918.33	4667814.84
17	713921.95	4667809.50
18	713932.69	4667812.64
19	713987.13	4667817.25
20	714025.40	4667820.48
21	714026.73	4667827.93
22	713988.61	4667836.11
23	713993.89	4667884.48
24	713996.47	4667908.07
25	713992.67	4667909.07
26	713942.71	4667982.75

Área: 11.025,31 m2



PROYECTO REPARCELACION
SECTOR APR 19-02 DE HUESCA
MODIFICACION DEL PLAN ESPECIAL DE REFORMA
INTERIOR PARA EL DESARROLLO DEL PGOU

PLANO TOPOGRÁFICO PARCELAS EXISTENTES
FINCA N° 32 (F.A. 30)
INMOBILIARIA BUL S.A.

FECHA: JUNIO 2022

ESCALA: 1/1000



PUESTO DE TRABAJO: []
 Sello de Organo
 Firmado Digitalmente en el Ayuntamiento de Huesca - https://sedelectronica.huesca.es - Código Seguro de Verificación: []
 NOMBRE: Ayuntamiento de Huesca

**FINCA EXISTENTE N° 33 (F.A. 31)
HNOS. OLIVAN SOLER / CABO DE LA ESPORA**

Coordenadas georreferenciadas

1	713951.42	4667988.62
2	713942.71	4667982.75
3	713992.67	4667909.07
4	713996.47	4667908.07
5	713998.59	4667917.55
6	713951.42	4667988.62

Área: 897,11 m2



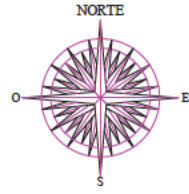
NOMBRE:
Ayuntamiento de Huesca

PUESTO DE TRABAJO:
Sello de Órgano

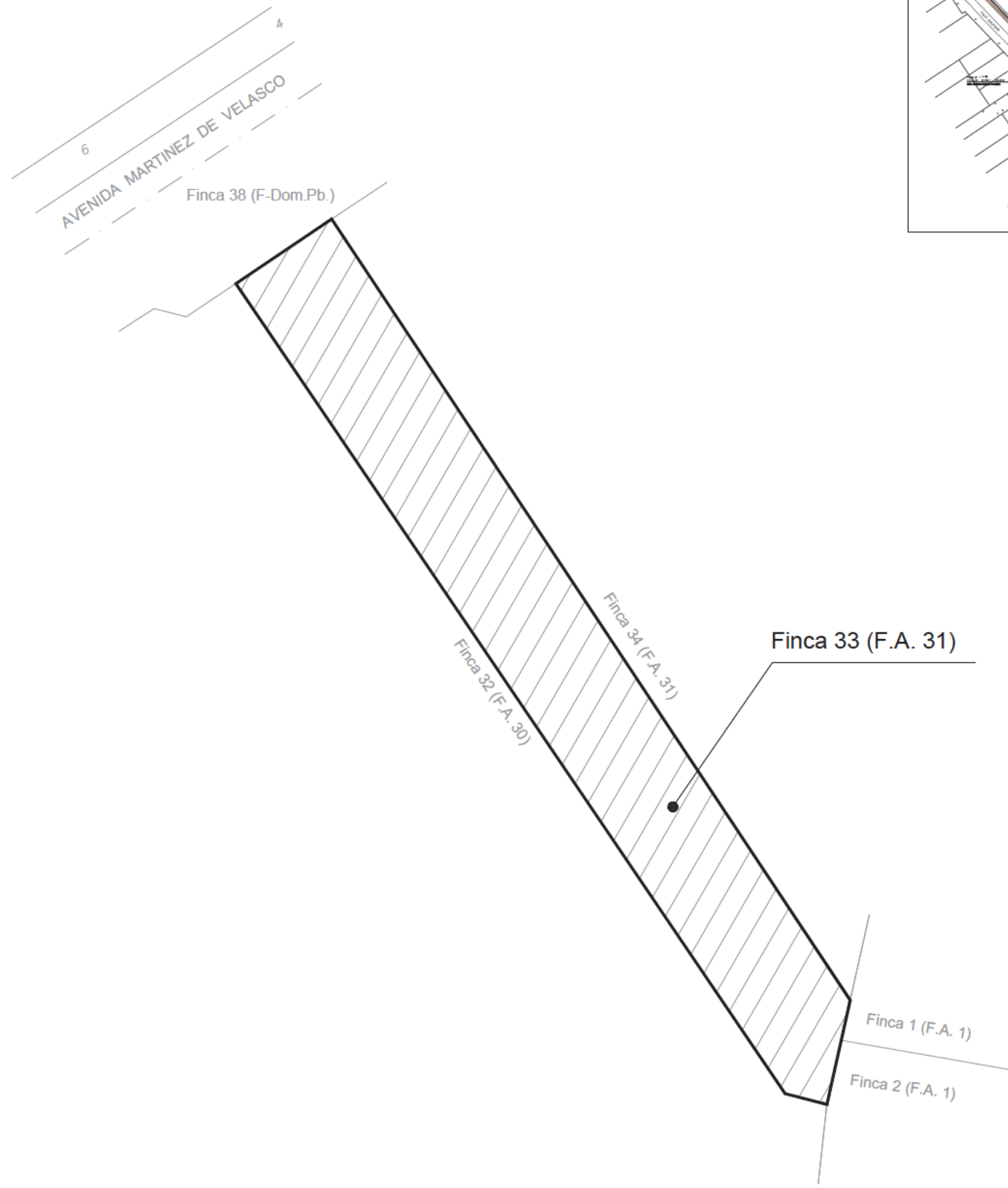
Firmado Digitalmente en el Ayuntamiento de Huesca - <https://sedeelectronica.huesca.es> - Código Seguro de Verificación:

FECHA DE FIRMA:
19/07/2022

HASH DEL CERTIFICADO:
71C65F31F98B07D72EF108A4014A83555A0B3CC8



PARCELA EXISTENTE - FINCA N°33 (F.A. 31)



FINCA N° 33=
SUPERFICIE: 897,11 m2



"PARCELA" ETRS 89 / UTM H30
COORDENADAS GEORREFERENCIADAS

Nº Punto	X	Y
1	713951.42	4667988.62
2	713942.71	4667982.75
3	713992.67	4667909.07
4	713996.47	4667908.07
5	713998.59	4667917.55
6	713951.42	4667988.62

Área: 897,11 m2



PROYECTO REPARCELACION
SECTOR APR 19-02 DE HUESCA
MODIFICACION DEL PLAN ESPECIAL DE REFORMA
INTERIOR PARA EL DESARROLLO DEL PGOU

PLANO TOPOGRÁFICO PARCELAS EXISTENTES
FINCA N° 33 (F.A. 31)
HNOS. OLIVAN SOLER - CABO DE LA ESPOSA
FECHA: JUNIO 2022 ESCALA: 1/500

PUESTO DE TRABAJO:
Sello de Organo
Firmado Digitalmente en el Ayuntamiento de Huesca - <https://sedelectronica.huesca.es> - Código Seguro de Verificación:



**FINCA EXISTENTE N° 34 (F.A. 31 INCLUYE TRAMO CALLE)
HNOS. OLIVAN SOLER / CABO DE LA ESPORA**

Coordenadas georreferenciadas

- 1 713957.67 4667992.77
- 2 713951.42 4667988.62
- 3 713998.59 4667917.55
- 4 714000.86 4667927.69
- 5 713957.67 4667992.77

Área: 612.73 m2



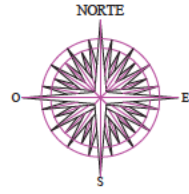
NOMBRE:
Ayuntamiento de Huesca

PUESTO DE TRABAJO:
Sello de Organo

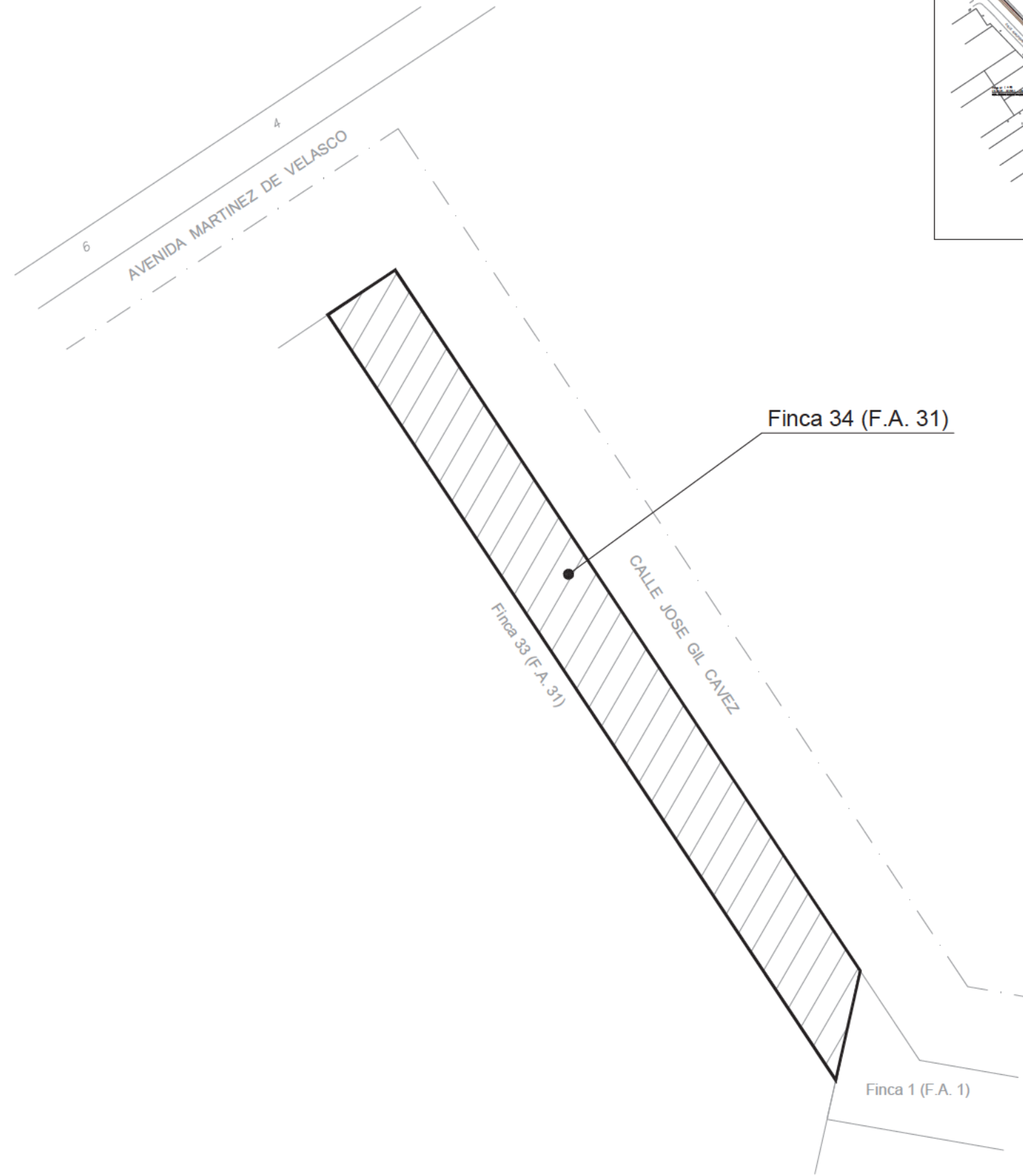
Firmado Digitalmente en el Ayuntamiento de Huesca - <https://sedeelectronica.huesca.es> - Código Seguro de Verificación:

FECHA DE FIRMA:
19/07/2022

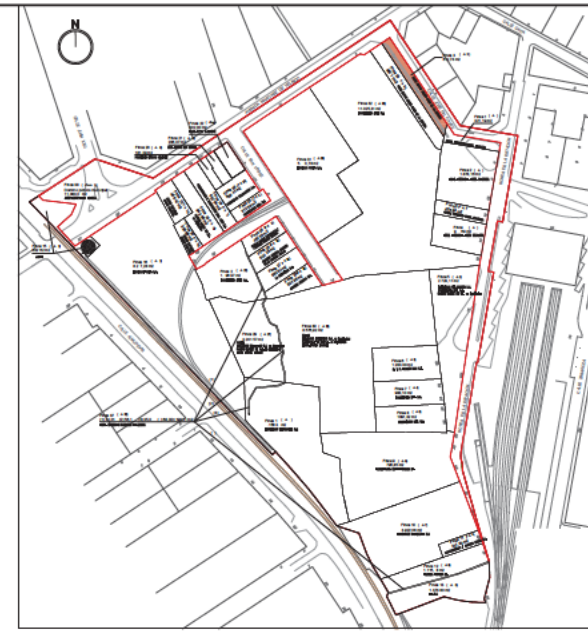
HASH DEL CERTIFICADO:
71C65F31F98B07D72EF108A4014A83555A0B3CC8



PARCELA EXISTENTE - FINCA N°34 (F.A. 31)



FINCA N° 34=
SUPERFICIE: 612,73 m2



"PARCELA" ETRS 89 / UTM H30
COORDENADAS GEORREFERENCIADAS

Nº Punto	X	Y
1	713957.67	4667992.77
2	713951.42	4667988.62
3	713998.59	4667917.55
4	714000.86	4667927.69
5	713957.67	4667992.77

Área: 612,73 m2



PROYECTO REPARCELACION
SECTOR APR 19-02 DE HUESCA
MODIFICACION DEL PLAN ESPECIAL DE REFORMA
INTERIOR PARA EL DESARROLLO DEL PGOU

PLANO TOPOGRÁFICO.PARCELAS EXISTENTES
FINCA N° 34 (F.A. 31)
HNOS. OLIVAN SOLER - CABO DE LA ESPERA
FECHA: JUNIO 2022 ESCALA: 1/500



PUESTO DE TRABAJO:
Sello de Organo
Firmado Digitalmente en el Ayuntamiento de Huesca - <https://sedelectronica.huesca.es> - Código Seguro de Verificación:

**FINCA EXISTENTE N° 35 (F.A. 20)
HARINERAS VILLAMAYOR S.A.**

Coordenadas georreferenciadas

1	713848.39	4667893.08
2	713838.33	4667886.41
3	713838.65	4667885.93
4	713831.57	4667881.21
5	713825.87	4667877.41
6	713836.69	4667861.17
7	713859.41	4667876.56
8	713848.39	4667893.08

Área: 539.44 m2

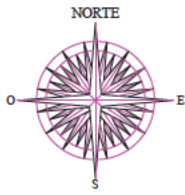


NOMBRE:
Ayuntamiento de Huesca

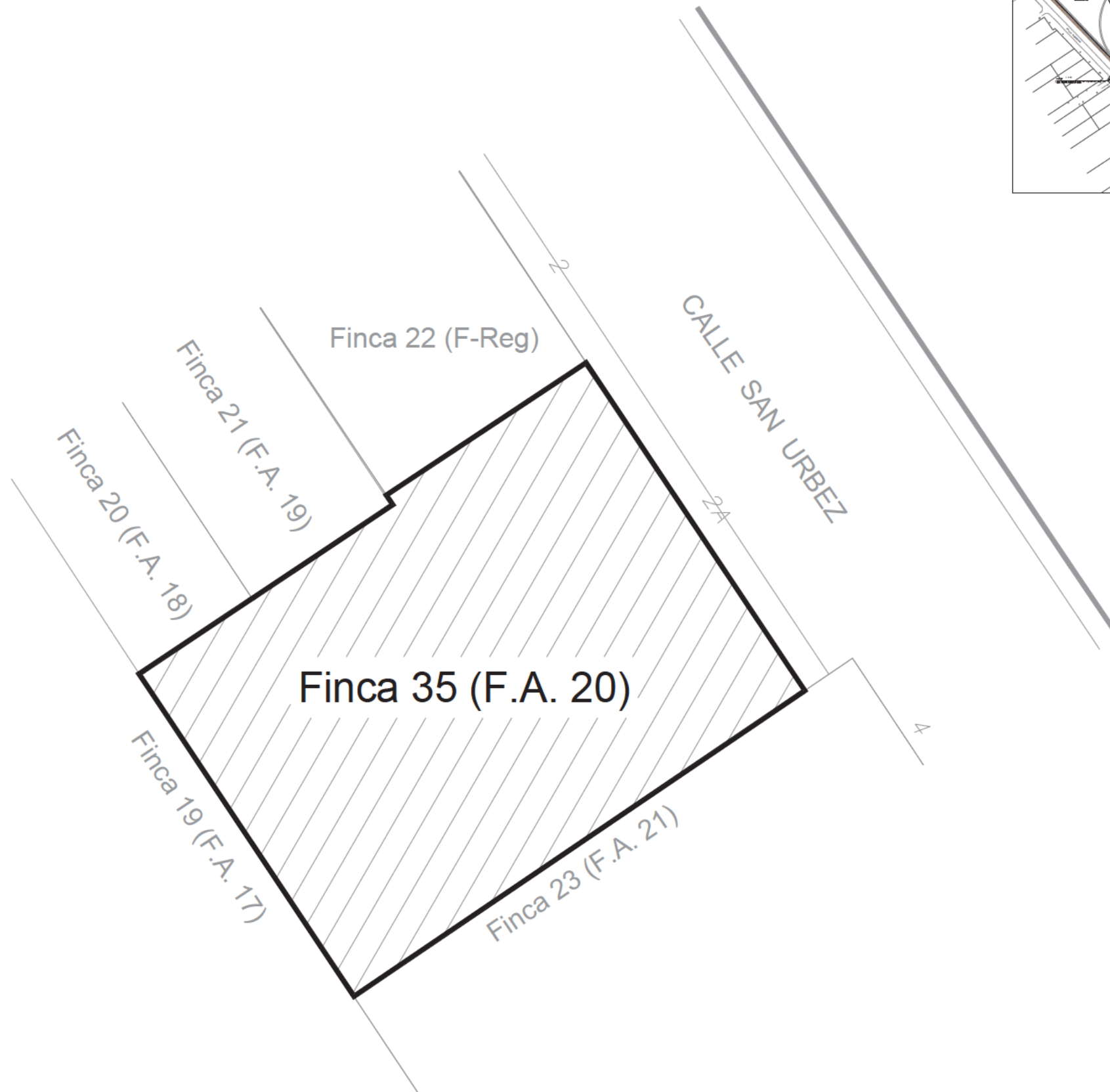
PUESTO DE TRABAJO:
Sello de Órgano

Firmado Digitalmente en el Ayuntamiento de Huesca - <https://sedeelectronica.huesca.es> - Código Seguro de Verificación:

FECHA DE FIRMA: 19/07/2022
HASH DEL CERTIFICADO:
71C65F31F98B07D72EF108A4014A83555A0B3CC8



PARCELA EXISTENTE - FINCA Nº 35 (F.A. 20)



FINCA Nº 35
SUPERFICIE: 539,44 m2

"PARCELA" ETRS 89 / UTM H30
COORDENADAS GEORREFERENCIADAS

Nº Punto	X	Y
1	713848.39	4667893.08
2	713838.33	4667886.41
3	713838.65	4667885.93
4	713831.57	4667881.21
5	713825.87	4667877.41
6	713836.69	4667861.17
7	713859.41	4667876.56
8	713848.39	4667893.08

Área: 539,44 m2



PROYECTO REPARCELACION
SECTOR APR 19-02 DE HUESCA
MODIFICACION DEL PLAN ESPECIAL DE REFORMA
INTERIOR PARA EL DESARROLLO DEL PGOU

PLANO TOPOGRÁFICO PARCELAS EXISTENTES
FINCA Nº 35 (F.A. 20)
HARINERAS VILLAMAYOR S.A.

FECHA: JUNIO 2022 ESCALA: 1/250



PUESTO DE TRABAJO:
Sello de Organo
Firmado Digitalmente en el Ayuntamiento de Huesca - <https://sedelectronica.huesca.es> - Código Seguro de Verificación:

**FINCA EXISTENTE N° 36 (F.A. 15)
CASAS CAPABLO / CASAS HOSPITAL**

Coordenadas georreferenciadas

1	713795.00	4667851.52
2	713802.00	4667856.25
3	713816.34	4667835.02
4	713805.63	4667827.77
5	713794.17	4667850.98
6	713795.00	4667851.52

Área: 286.69 m2

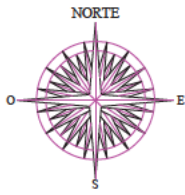


NOMBRE:
Ayuntamiento de Huesca

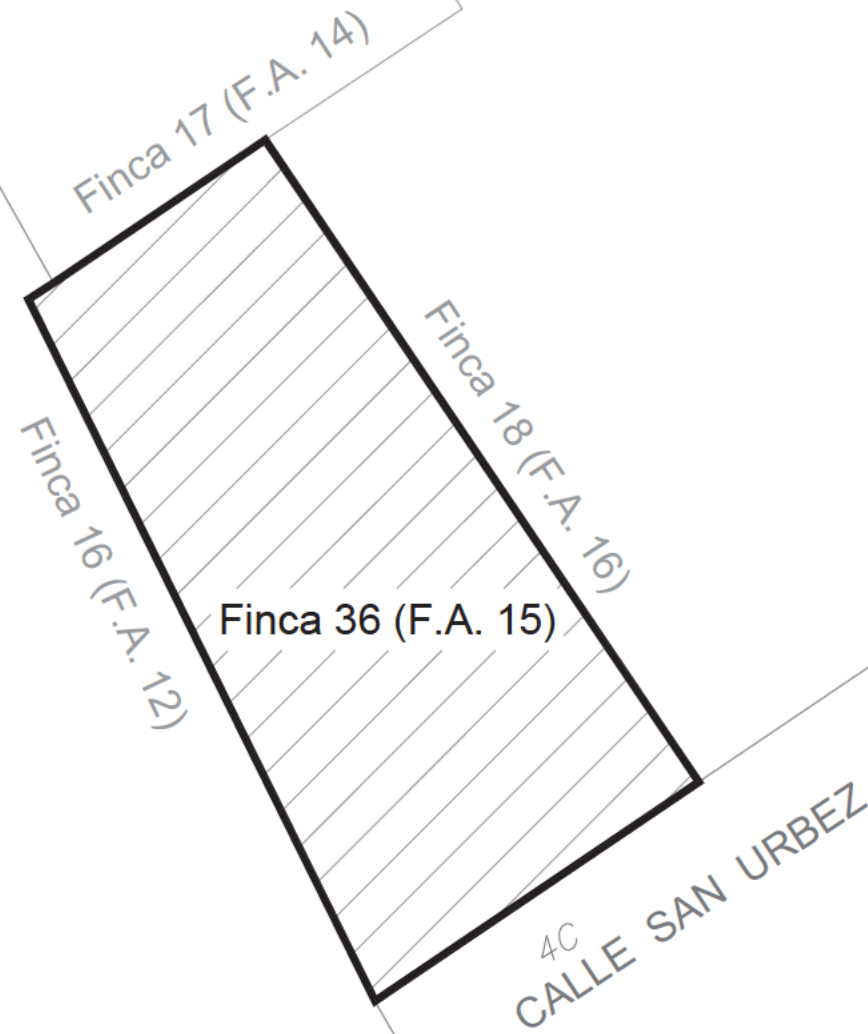
PUESTO DE TRABAJO:
Sello de Organo

Firmado Digitalmente en el Ayuntamiento de Huesca - <https://sedeelectronica.huesca.es> - Código Seguro de Verificación:

FECHA DE FIRMA: 19/07/2022
HASH DEL CERTIFICADO:
71C65F31F98B07D72EF108A4014A8355A0B3CC8



PARCELA EXISTENTE - FINCA Nº 36 (F.A. 15)



FINCA Nº 36
SUPERFICIE: 286,69 m2

"PARCELA" ETRS 89 / UTM H30
COORDENADAS GEORREFERENCIADAS

Nº Punto	X	Y
1	713795.00	4667851.52
2	713802.00	4667856.25
3	713816.34	4667835.02
4	713805.63	4667827.77
5	713794.17	4667850.98
6	713795.00	4667851.52

Área: 286,69 m2

Raquel Chacobo
Ingeniera Técnica Topógrafa
col. nº 6007

PROYECTO REPARCELACION=
SECTOR APR 19-02 DE HUESCA
MODIFICACION DEL PLAN ESPECIAL DE REFORMA
INTERIOR PARA EL DESARROLLO DEL PGOU

PLANO TOPOGRÁFICO.PARCELAS EXISTENTES
FINCA Nº 36 (F.A. 15)
CASAS CAPABLO - CASAS HOSPITAL

FECHA: JUNIO 2022 ESCALA: 1/250

PUESTO DE TRABAJO:
Sello de Organo
Firmado Digitalmente en el Ayuntamiento de Huesca - <https://sedelectronica.huesca.es> - Código Seguro de Verificación:

NOMBRE:
Ayuntamiento de Huesca



**FINCAS EXISTENTES N° 37A (F.A. 32) y N° 37B (F.A. 33)
CDAD. REGANTES PANTANO DE ARGUIS**

Coordenadas georreferenciadas

FINCA 37 A (F.A. 32)

1	713848.66	4667832.02	29	713851.49	4667707.86
2	713848.88	4667829.52	30	713851.75	4667719.09
3	713850.07	4667826.81	31	713856.70	4667727.50
4	713856.19	4667813.91	32	713870.52	4667728.88
5	713862.34	4667800.09	33	713873.82	4667729.42
6	713863.66	4667795.74	34	713878.77	4667731.70
7	713860.91	4667791.43	35	713878.66	4667737.93
8	713864.16	4667782.68	36	713878.49	4667739.12
9	713866.46	4667777.12	37	713875.98	4667748.95
10	713867.87	4667776.02	38	713876.44	4667752.05
11	713871.65	4667774.26	39	713877.50	4667753.95
12	713873.32	4667768.96	40	713877.52	4667754.55
13	713873.16	4667765.32	41	713876.55	4667758.76
14	713875.78	4667758.52	42	713873.96	4667765.45
15	713876.76	4667754.27	43	713874.13	4667769.06
16	713875.68	4667752.32	44	713872.30	4667774.84
17	713875.34	4667750.40	45	713868.29	4667776.71
18	713875.17	4667748.89	46	713867.12	4667777.62
19	713877.70	4667738.96	47	713864.90	4667782.98
20	713877.86	4667737.86	48	713861.80	4667791.34
21	713877.96	4667732.21	49	713864.58	4667795.46
22	713873.58	4667730.20	50	713863.09	4667800.37
23	713870.42	4667729.67	51	713856.92	4667814.24
24	713856.72	4667728.31	52	713850.80	4667827.14
25	713856.22	4667728.26	53	713848.66	4667832.02
26	713856.02	4667727.92			
27	713850.95	4667719.31			
28	713850.69	4667707.96			

Área: 122,19 m2

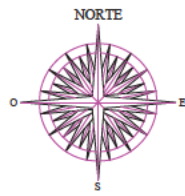


FINCA 37 B (F.A. 33)

1	713956.47	4667573.37
2	713956.23	4667572.69
3	713958.57	4667572.61
4	713979.69	4667578.56
5	713996.20	4667583.20
6	714009.29	4667586.90
7	714020.08	4667590.79
8	714032.77	4667595.79
9	714032.73	4667596.97
10	714008.69	4667587.39
11	713986.71	4667581.38
12	713957.21	4667573.15
13	713956.47	4667573.37
14	713956.47	4667573.37

Área: 68.02 m2




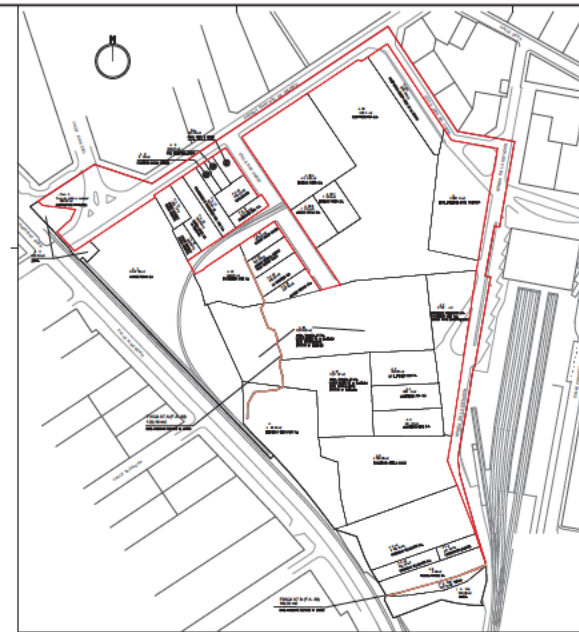
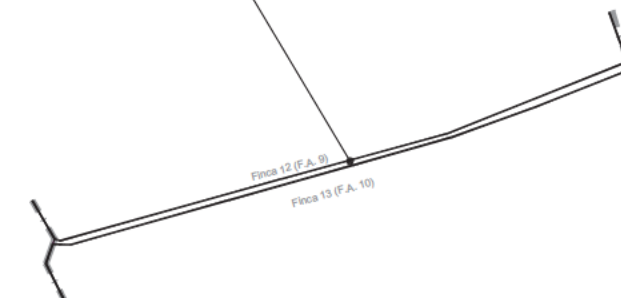


PARCELA EXISTENTE - FINCA Nº37 A (F.A. 32)
SUPERFICIE: 122,19 m²

TOTAL SUPERFICIE 190,21 m²

PARCELA EXISTENTE - FINCA Nº 37 B (F.A. 33)
SUPERFICIE 68,02 m²

Finca 37 B (F.A. 33)=
68,02 m²



FINCA 37 A		
"PARCELA" ETRS 89 / UTM H30		
COORDENADAS GEORREFERENCIADAS		
Nº Punto	X	Y
1	713848.66	4667832.02
2	713848.88	4667829.52
3	713850.07	4667826.81
4	713856.19	4667813.91
5	713862.34	4667800.09
6	713863.66	4667795.74
7	713860.91	4667791.43
8	713864.16	4667782.68
9	713866.46	4667777.12
10	713867.87	4667776.02
11	713871.65	4667774.26
12	713873.32	4667768.96
13	713873.16	4667765.32
14	713875.78	4667758.52
15	713876.76	4667754.27
16	713875.68	4667752.32
17	713875.34	4667750.40
18	713875.17	4667748.89
19	713877.70	4667738.96
20	713877.86	4667737.86
21	713877.96	4667732.21
22	713873.58	4667730.20
23	713870.42	4667729.67
24	713856.72	4667728.31
25	713856.22	4667728.26
26	713856.02	4667727.92
27	713850.95	4667719.31
28	713850.69	4667707.96
29	713851.49	4667707.86
30	713851.75	4667719.09
31	713856.70	4667727.50
32	713870.52	4667728.88
33	713873.82	4667729.42
34	713878.77	4667731.70
35	713878.66	4667737.93
36	713878.49	4667739.12
37	713875.98	4667748.95
38	713876.44	4667752.05
39	713877.50	4667753.95
40	713877.52	4667754.55
1	713956.47	4667573.37
2	713956.23	4667572.69
3	713958.57	4667572.61
4	713979.69	4667578.56
5	713996.20	4667583.20
6	714009.29	4667586.90
7	714020.08	4667590.79
8	714032.77	4667595.79
9	714032.73	4667596.97
10	714008.69	4667587.39
11	713986.71	4667581.38
12	713957.21	4667573.15
13	713956.47	4667573.37
14	713956.47	4667573.37
41	713876.55	4667758.76
42	713873.96	4667765.45
43	713874.13	4667769.06
44	713872.30	4667774.84
45	713868.29	4667776.71
46	713867.12	4667777.62
47	713864.90	4667782.98
48	713861.80	4667791.34
49	713864.58	4667795.46
50	713863.09	4667800.37
51	713856.92	4667814.24
52	713850.80	4667827.14
53	713848.66	4667832.02

Raquel Chacobo
Ingeniera Técnica Topografía
col. nº6667

PROYECTO REPARCELACION
SECTOR APR 19-02 DE HUESCA
MODIFICACION DEL PLAN ESPECIAL DE REFORMA
INTERIOR PARA EL DESARROLLO DEL PGOU
PLANO TOPOGRÁFICO.PARCELAS EXISTENTES
FINCA Nº 37 (F.A. 32)
CDAD. REGANTES PANTANO ARGUIS
FECHA: JUNIO 2022 ESCALA: 1/1000 (D)

HASH DE CERTIFICADO: 7f666e4139666b672e1e46a4614a9366a49b9c66
 FECHA DE FIRMADO: 2022/06/02
 PUESTO DE TRABAJO: Sello del Colegio
 Firmado Digitalmente en el Ayuntamiento de Huesca - https://sedelectronica.huesca.es - Código Seguro de Verificación:



FINCA EXISTENTE Nº 38 (F-Dom.Pb.)
DOMINIO PÚBLICO MUNICIPAL / AYUNTAMIENTO DE HUESCA

Coordenadas georreferenciadas

1	713871.58	4667857.81	39	713734.84	4667901.06
2	713845.13	4667840.05	40	713778.62	4667886.52
3	713819.50	4667822.89	41	713957.96	4668005.90
4	713817.41	4667820.83	42	714010.83	4667926.23
5	713811.43	4667817.72	43	714053.78	4667918.73
6	713805.63	4667827.77	44	714054.48	4667918.61
7	713816.34	4667835.02	45	714042.90	4667853.44
8	713832.36	4667845.83	46	714039.13	4667854.15
9	713842.36	4667852.66	47	714032.05	4667816.14
10	713867.49	4667869.68	48	714036.14	4667815.37
11	713861.82	4667878.19	49	714024.03	4667747.23
12	713859.41	4667876.56	50	714023.30	4667747.34
13	713848.39	4667893.08	51	714022.87	4667744.81
14	713840.40	4667905.20	52	714021.30	4667736.43
15	713834.57	4667913.79	53	714020.75	4667732.80
16	713824.47	4667907.05	54	714019.36	4667723.96
17	713818.19	4667902.87	55	714018.14	4667716.95
18	713811.92	4667898.68	56	714017.60	4667713.76
19	713801.83	4667891.88	57	714014.81	4667698.17
20	713792.20	4667885.56	58	714012.05	4667682.57
21	713779.95	4667877.39	59	714011.84	4667681.39
22	713781.16	4667876.11	60	714011.52	4667679.86
23	713778.24	4667874.17	61	714011.43	4667679.08
24	713768.40	4667867.65	62	714011.38	4667678.39
25	713757.11	4667860.15	63	714011.42	4667676.70
26	713748.48	4667854.41	64	714011.41	4667674.93
27	713745.49	4667852.42	65	714011.55	4667674.12
28	713736.92	4667846.74	66	714011.83	4667672.56
29	713731.11	4667842.89	67	714012.12	4667671.72
30	713727.42	4667840.35	68	714012.09	4667671.49
31	713723.02	4667837.49	69	714012.09	4667671.49
32	713719.88	4667835.49	70	714012.57	4667665.85
33	713719.49	4667835.22	71	714025.36	4667620.55
34	713706.39	4667849.83	72	714032.73	4667596.97
35	713716.71	4667859.03	73	714031.50	4667600.11
36	713720.39	4667866.81	74	714028.63	4667608.21
37	713695.17	4667869.91	75	714027.91	4667610.34
38	713692.06	4667873.08	76	714024.62	4667620.26

FECHA DE FIRMA: 19/07/2022
HASH DEL CERTIFICADO: 71C65F31F98B07D72EF108A4014A8355A0B3C08

PUESTO DE TRABAJO: Sello de Órgano
Firmado Digitalmente en el Ayuntamiento de Huesca - <https://sedeelectronica.huesca.es> - Código Seguro de Verificación:

NOMBRE: Ayuntamiento de Huesca



77 714010.68 4667657.10
78 714008.94 4667661.12
79 714003.39 4667675.80
80 714005.82 4667689.68
81 714006.66 4667694.51
82 714025.40 4667820.48
83 714026.73 4667827.93
84 714035.08 4667877.17
85 714040.30 4667906.53
86 714041.50 4667913.26
87 714006.37 4667919.39
88 714000.86 4667927.69
89 713957.67 4667992.77
90 713951.42 4667988.62
91 713942.71 4667982.75
92 713938.20 4667979.72
93 713935.29 4667980.46
94 713933.75 4667979.50
95 713931.13 4667977.76
96 713926.27 4667974.51
97 713922.11 4667971.79
98 713914.76 4667966.84
99 713904.68 4667960.17
100 713896.79 4667955.14
101 713885.25 4667947.46

102 713875.16 4667940.80
103 713869.39 4667936.99
104 713864.14 4667933.51
105 713854.93 4667927.37
106 713846.73 4667921.90
107 713854.87 4667909.66
108 713860.71 4667900.91
109 713866.16 4667892.76
110 713872.71 4667882.99
111 713878.89 4667873.87
112 713882.66 4667868.28
113 713886.27 4667862.74
114 713891.99 4667854.20
115 713897.55 4667845.88
116 713903.31 4667837.30
117 713913.10 4667822.69
118 713918.33 4667814.84
119 713921.95 4667809.50
120 713906.69 4667805.43
121 713895.52 4667822.06
122 713887.28 4667834.42
123 713879.39 4667846.18
124 713871.58 4667857.81

Área: 11080.04 m2

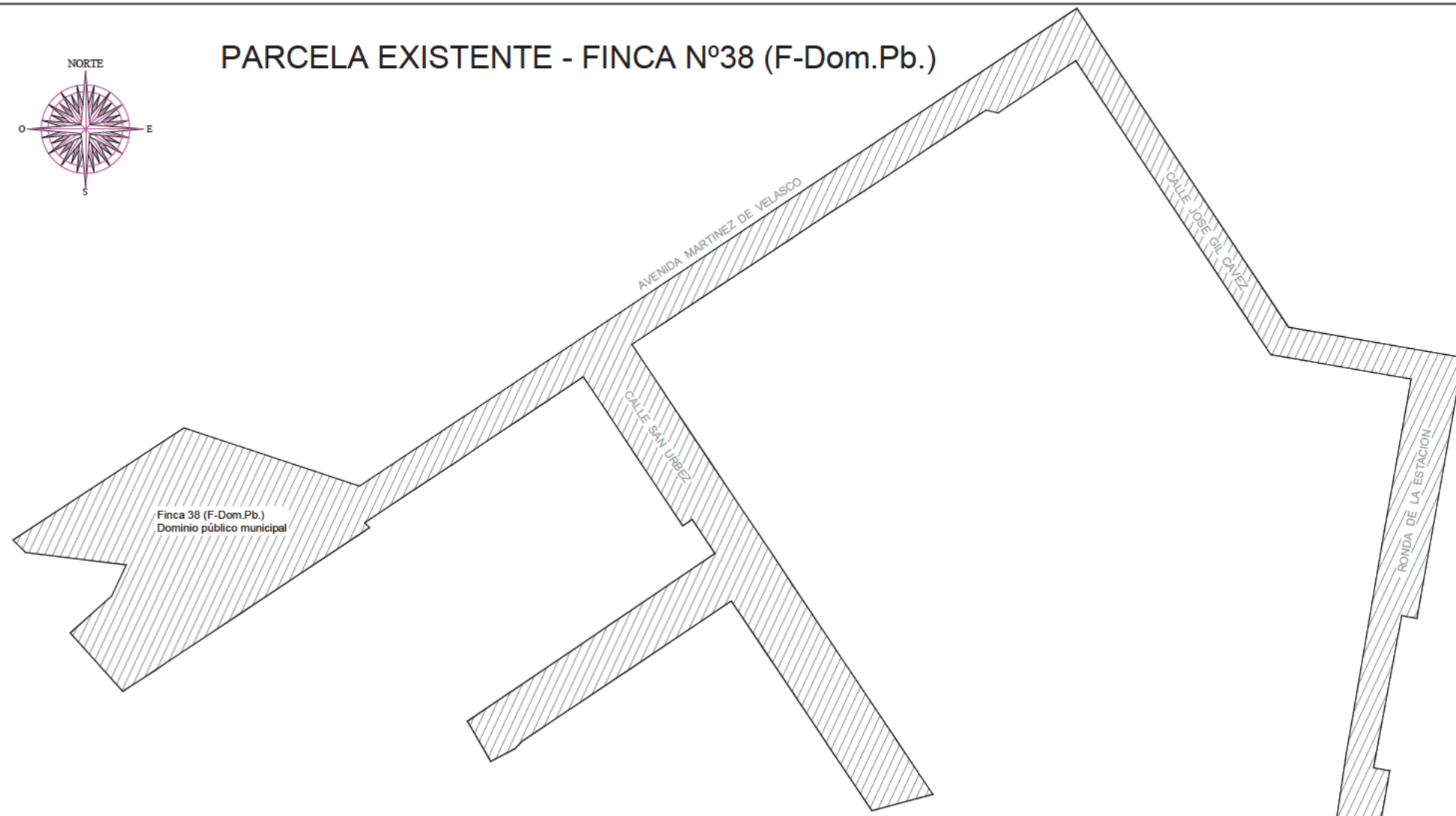
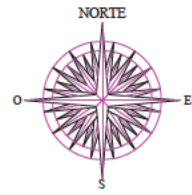
FECHA DE FIRMA: 19/07/2022
HASH DEL CERTIFICADO: 71C65F31F98B07D72EF108A4014A8355A0B3CC8

PUESTO DE TRABAJO: Sello de Órgano
Firmado Digitalmente en el Ayuntamiento de Huesca - <https://sedeelectronica.huesca.es> - Código Seguro de Verificación:

NOMBRE: Ayuntamiento de Huesca

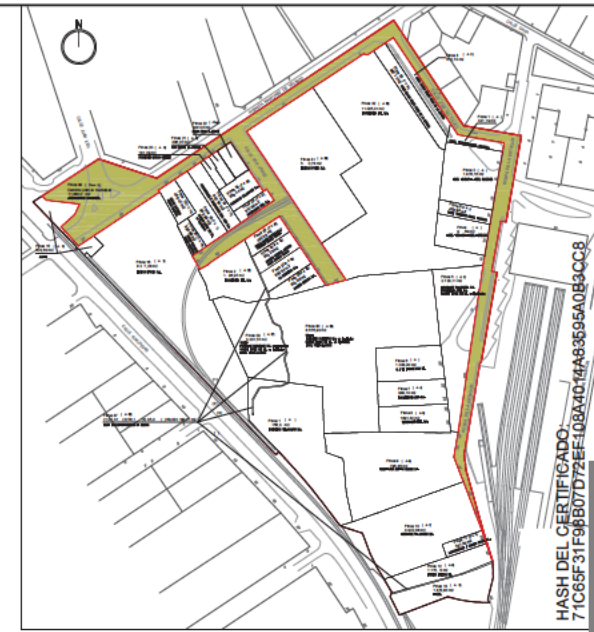


PARCELA EXISTENTE - FINCA N°38 (F-Dom.Pb.)



Finca 38 (F-Dom.Pb.)
Dominio público municipal

FINCA N° 38
SUPERFICIE: 11.080,04 m²



HASH DEL CERTIFICADO:
77C65F31F98B07D72EF108A4C74A83695A0B9CC8

FECHA DE FIRMA:
19/07/2022

PUESTO DE TRABAJO:
Sello de Organo

Firmado Digitalmente en el Ayuntamiento de Huesca - <https://sedelectronica.huesca.es> - Código Seguro de Verificación:



<p>PROYECTO REPARCELACION SECTOR APR 19-02 DE HUESCA</p>	<p>NOMBRE Ayuntamiento de Huesca</p>
<p>PLANO TOPOGRÁFICO.PARCELAS EXISTENTES FINCA N° 38 (F-Dom.Pb.) DOMINIO PÚBLICO MUNICIPAL - AYTO HU</p>	
<p>FECHA: JUNIO 2022</p>	<p>ESCALA: 1/1000</p>



PROYECTO REPARCELACIÓN

PERI A.P.R. 19-02, Harineras, Huesca

PARCELAS RESULTANTES GEORREFERENCIADAS

JUNIO 2022

NOMBRE:
Ayuntamiento de Huesca

PUESTO DE TRABAJO:
Sello de Organo

FECHA DE FIRMA: 19/07/2022
HASH DEL CERTIFICADO:
71C65F31F98B07D72EF108A4014A83695A0B3CC8

Firmado Digitalmente en el Ayuntamiento de Huesca - <https://sedeelectronica.huesca.es> - Código Seguro de Verificación:



- FINCA RESULTANTE Nº C-1N.1
HARINAS PORTA
- FINCA RESULTANTE Nº C-1N.2
CASAS CAP.-CASAS HOSPITAL / FAMILIA BORAU - HNOS BORAU
- FINCA RESULTANTE Nº C-1N.3
HARINAS PORTA
- FINCA RESULTANTE Nº C-2.1
HARINAS PORTA
- FINCA RESULTANTE Nº C-2.2
HARINAS PORTA
- FINCA RESULTANTE Nº C-3.1
INMOBILIARIA BUIL
- FINCA RESULTANTE Nº C-3.2-1
INMOBILIARIA BUIL
- FINCA RESULTANTE Nº C-3.2-2
M. LÓPEZ XXI en liquidación
- FINCA RESULTANTE Nº C-4.1
4 HNOS PORTA LANSAC / PERFIL VERTICAL 66
- FINCA RESULTANTE Nº C-4.2-1
LA CORUÑESA
- FINCA RESULTANTE Nº C-4.2-2
A. ORDUNA - P. ANDREU
- FINCA RESULTANTE Nº C-4.2-3
CARMEN DOMECA [REDACTED]
- FINCA RESULTANTE Nº C-4.2-4
A. ORDUNA S.A.
- FINCA RESULTANTE Nº C-4.3
FEGA / JUNTA COMPENSACION
- FINCA RESULTANTE Nº C-5.1
M. LÓPEZ XXI en liquidación / PERFIL VERTICAL 66
- FINCA RESULTANTE Nº C-5.2
M. LÓPEZ XXI en liquidación
- FINCA RESULTANTE Nº C-5.3
FAUSISA HUESCA S.L.
- FINCA RESULTANTE Nº C-5.4
HARINERAS VILLAMAYOR
- FINCA RESULTANTE Nº C-5.5
FORCUSA en liquidación / LANDCOMPANY - MOYDE PIRINEOS

FECHA DE FIRMA: 19/07/2022
HASH DEL CERTIFICADO: 71C65F31F98B07D7EF108A4014A83595A0B3CC8

PUESTO DE TRABAJO: Sello de Organo
Firmado Digitalmente en el Ayuntamiento de Huesca - <https://sedeelectronica.huesca.es> - Código Seguro de Verificación:

NOMBRE: Ayuntamiento de Huesca



- **FINCA RESULTANTE Nº C-5.6
HARINAS PORTA**
- **FINCA RESULTANTE Nº C-6.1
INMOBILIARIA CUELLO RAMON SL**
- **FINCA RESULTANTE Nº C-6.2
C. Y P. FUSTER MUR**
- **FINCA RESULTANTE Nº C-6.3-1
ADIF / CDAD.REGANTES**
- **FINCA RESULTANTE Nº C-6.3-2
AYUNTAMIENTO**
- **FINCA RESULTANTE Nº C-7.1
HARINERAS VILLAMAYOR / HNOS. TORRENTE / HNOS. COARASA**
- **FINCA RESULTANTE Nº C-7.2-1
HNOS. OLIVÁN SOLER / CABO DE LA ESPORA**
- **FINCA RESULTANTE Nº C-7.2-2
HARINERAS VILLAMAYOR**
- **FINCA RESULTANTE Nº C-8.1
HARINERAS VILLAMAYOR**
- **FINCA RESULTANTE Nº C-8.2
HARINERAS VILLAMAYOR**
- **FINCA RESULTANTE Nº C-9.1
HARINERAS VILLAMAYOR**
- **FINCA RESULTANTE Nº C-9.2
HARINERAS VILLAMAYOR**
- **FINCA RESULTANTE Nº C-10.1
AYUNTAMIENTO**
- **FINCA RESULTANTE Nº C-10.2
AYUNTAMIENTO**

FECHA DE FIRMA: 19/07/2022
HASH DEL CERTIFICADO: 71C65F31F98B07D7EF108A4014A83595A0B3CC8

PUESTO DE TRABAJO: Sello de Organo
Firmado Digitalmente en el Ayuntamiento de Huesca - <https://sedeelectronica.huesca.es> - Código Seguro de Verificación:

NOMBRE: Ayuntamiento de Huesca



FINCA RESULTANTE Nº C-1N.1 HARINAS PORTA

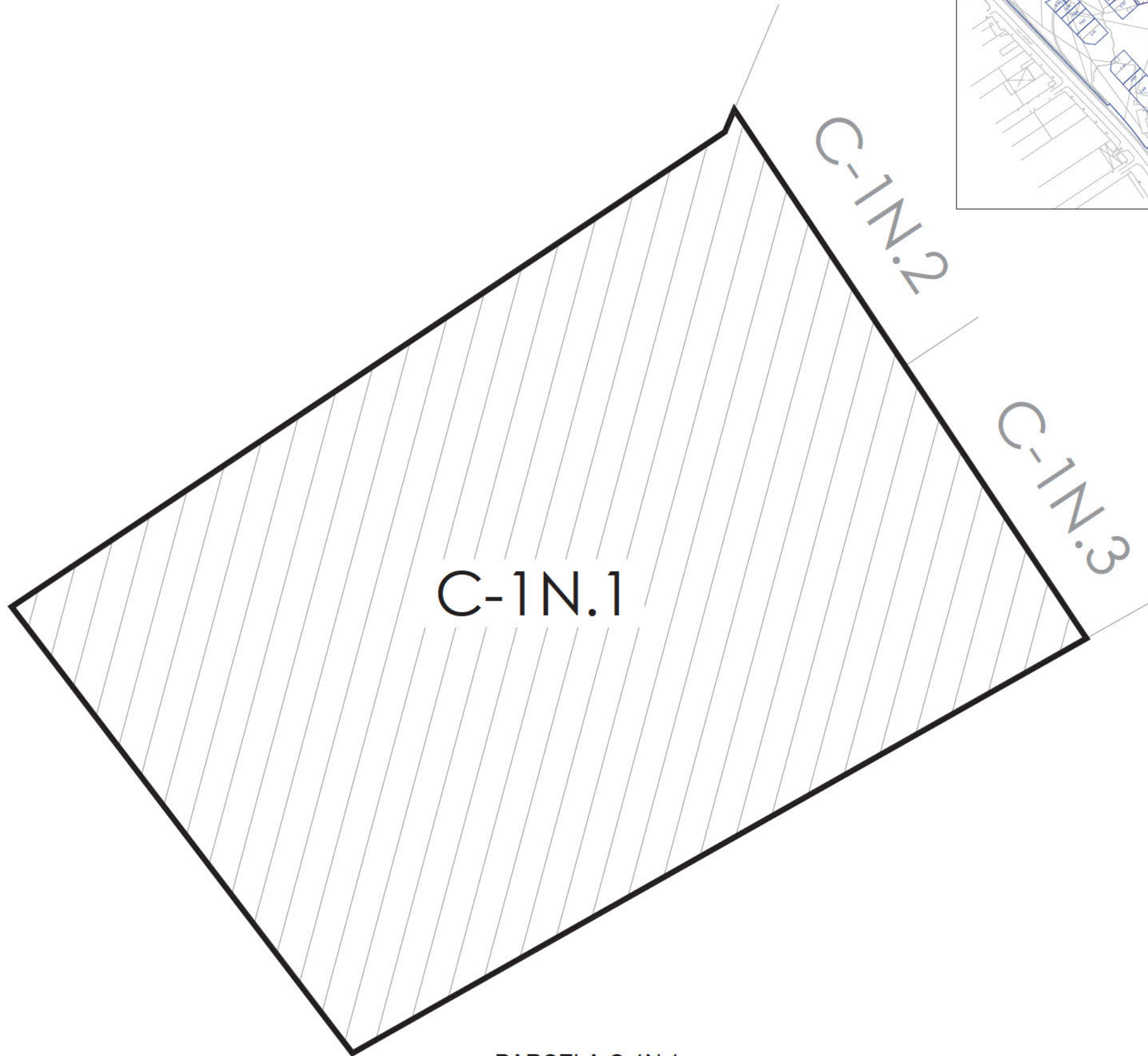
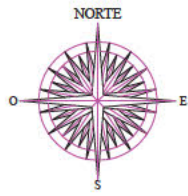
Coordenadas georreferenciadas

1 713772.81 4667862.24
2 713791.58 4667837.66
3 713832.02 4667860.50
4 713822.03 4667875.51
5 713812.63 4667889.64
6 713812.10 4667888.40
7 713772.81 4667862.24

Área: 1540 m2



PARCELA RESULTANTE C-1N.1



PARCELA C-1N.1
SUPERFICIE: 1.540 m²

"PARCELA" ETRS 89 / UTM H30
COORDENADAS GEORREFERENCIADAS

Nº Punto	X	Y
1	713772.81	4667862.24
2	713791.58	4667837.66
3	713832.02	4667860.50
4	713822.03	4667875.51
5	713812.63	4667889.64
6	713812.10	4667888.40
7	713772.81	4667862.24

Área: 1540 m²



PROYECTO REPARCELACIÓN
SECTOR APR 19-02 DE HUESCA
MODIFICACIÓN DEL PLAN ESPECIAL DE REFORMA
INTERIOR PARA EL DESARROLLO DEL PGOU

PLANO TOPOGRÁFICO.PARCELAS RESULTANTES
PARCELA C-1N.1
HARINAS PORTA

FECHA: JUNIO 2022 ESCALA: 1/250



FECHA DEL PLANO: 19/07/2022
FIRMADO DIGITALMENTE EN EL AYUNTAMIENTO DE HUESCA - https://sedelectronica.huesca.es - Código Seguro de Verificación: HASH DEL CERTIFICADO: 7103534F6E507D717854074445999A0303068

PUESTO DE TRABAJO:
Selo de Órgano

Firmado Digitalmente en el Ayuntamiento de Huesca - https://sedelectronica.huesca.es - Código Seguro de Verificación:

**FINCA RESULTANTE Nº C-1N.2
CASAS CAP.-CASAS HOSPITAL / FAMILIA BORAU - HNOS BORAU**

Coordenadas georreferenciadas

- 1 713822.03 4667875.51
- 2 713838.29 4667886.34
- 3 713824.47 4667907.06
- 4 713818.22 4667902.91
- 5 713812.63 4667889.64
- 6 713822.03 4667875.51

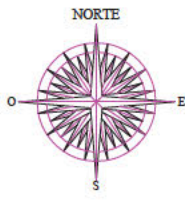
Área: 439 m2

FECHA DE FIRMA: 19/07/2022
HASH DEL CERTIFICADO: 71C65F31F98B07D72EF108A4014A83595A0B3CC8

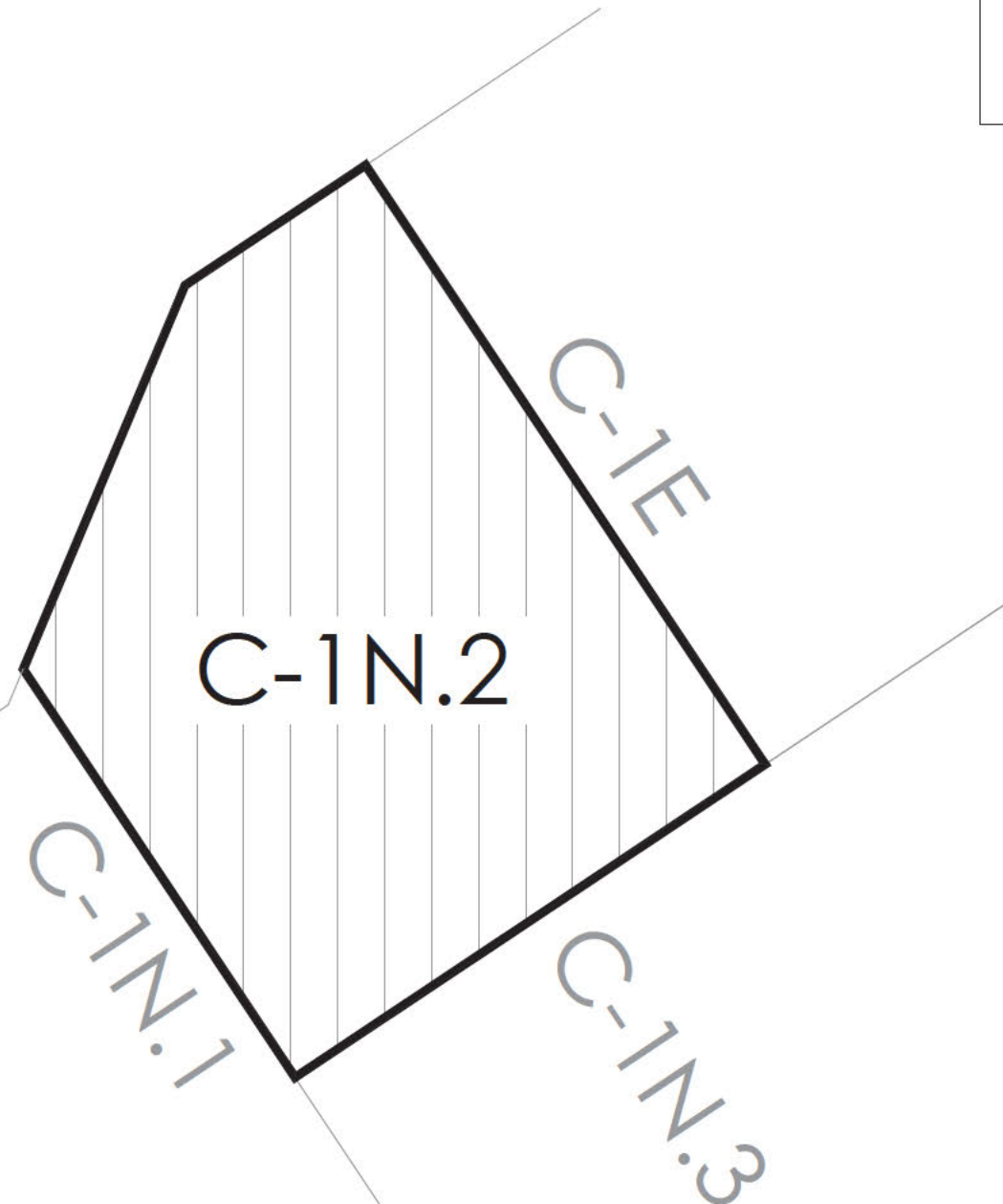

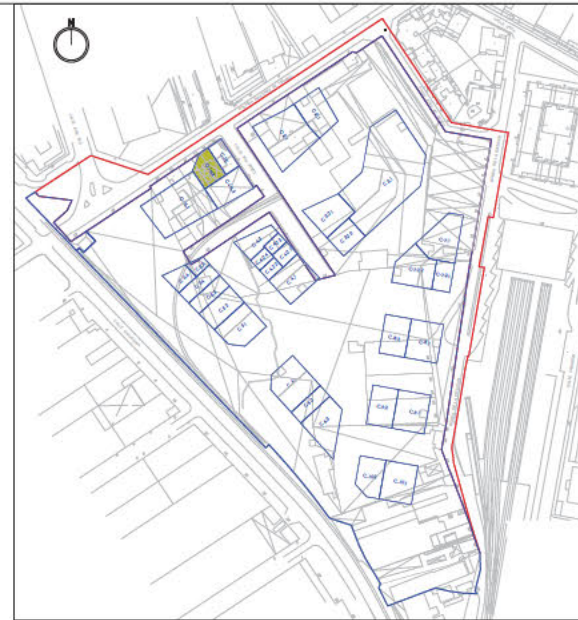
PUESTO DE TRABAJO:
Sello de Organo
Firmado Digitalmente en el Ayuntamiento de Huesca - <https://sedeelectronica.huesca.es> - Código Seguro de Verificación:

NOMBRE:
Ayuntamiento de Huesca





PARCELA RESULTANTE C-1N.2



PARCELA C-1N.2
SUPERFICIE: 439 m2

"PARCELA" ETRS 89 / UTM H30
COORDENADAS GEORREFERENCIADAS

Nº Punto	X	Y
1	713822.03	4667875.51
2	713838.29	4667886.34
3	713824.47	4667907.06
4	713818.22	4667902.91
5	713812.63	4667889.64
6	713822.03	4667875.51

Área: 439 m2



PROYECTO REPARCELACIÓN
SECTOR APR 19-02 DE HUESCA
MODIFICACIÓN DEL PLAN ESPECIAL DE REFORMA
INTERIOR PARA EL DESARROLLO DEL PGOU

PLANO TOPOGRÁFICO.PARCELAS RESULTANTES
PARCELA C-1N.2
CASAS CAP.-CASAS HOSPITAL / F.BORAU - HNOS BO...
FECHA: JUNIO 2022 ESCALA: 1/250



PUESTO DE TRABAJO:
Sello de Organo
Firmado Digitalmente en el Ayuntamiento de Huesca - <https://sedeelectronica.huesca.es> - Código Seguro de Verificación:

FECHA DE EIBMA:
19/07/2022
FECHA DE CIERRE DEL PROYECTO:
19/07/2022
Código Seguro de Verificación: 4663695A0B3CC8

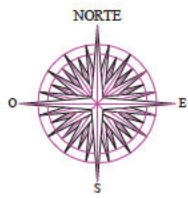
FINCA RESULTANTE Nº C-1N.3 HARINAS PORTA

Coordenadas georreferenciadas

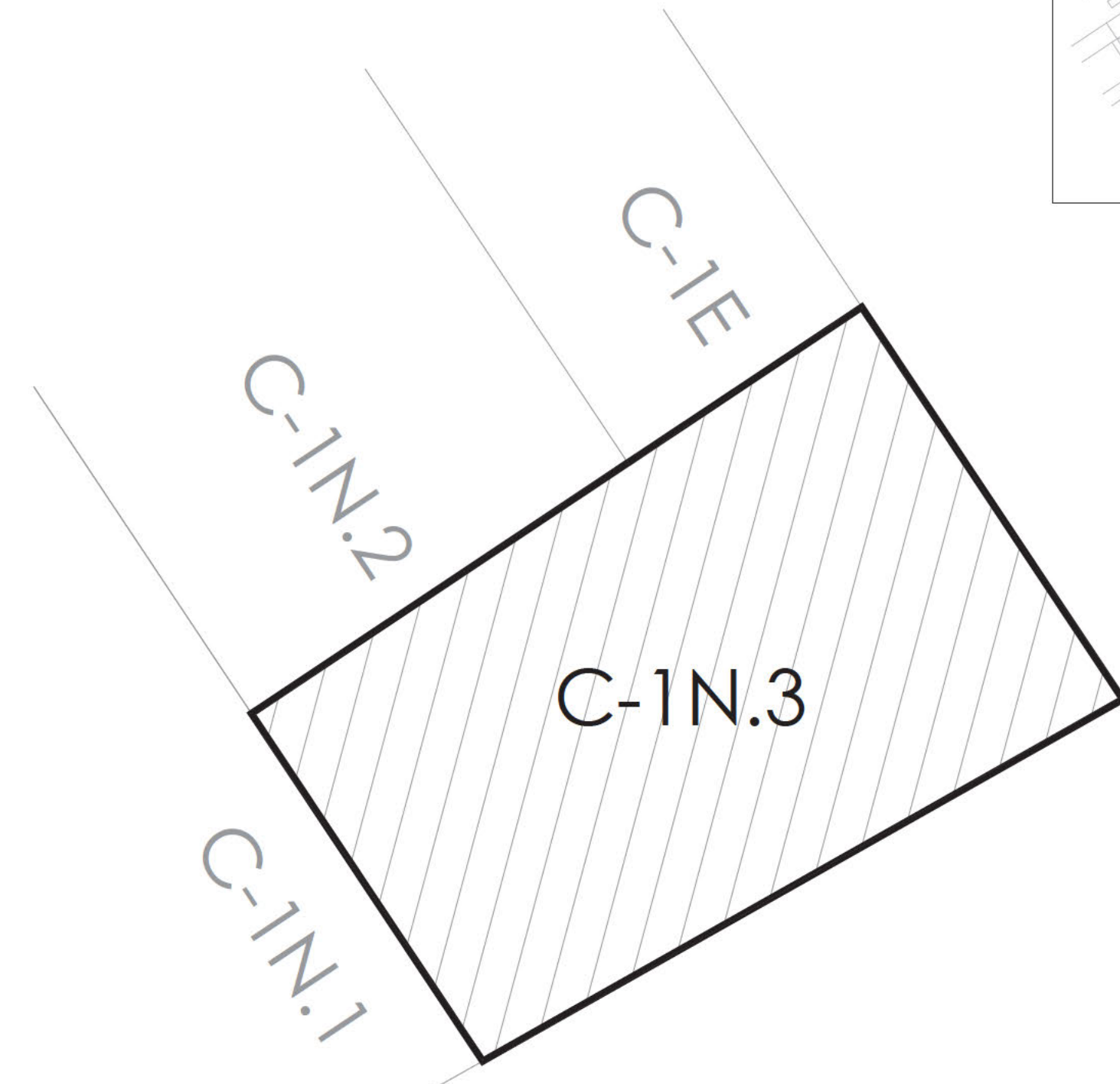
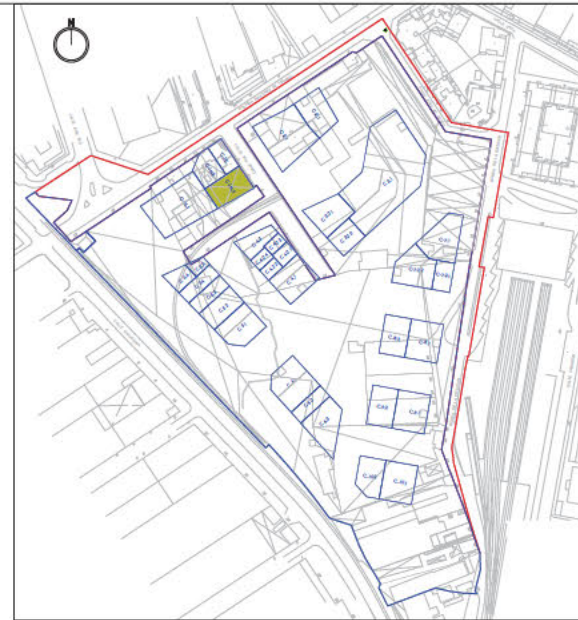
- [1](#) 713832.02 4667860.50
- [2](#) 713859.68 4667876.12
- [3](#) 713848.40 4667893.07
- [4](#) 713838.29 4667886.34
- [5](#) 713822.03 4667875.51
- [6](#) 713832.02 4667860.50

Área: 608 m2





PARCELA RESULTANTE C-1N.3



C-1N.3

C-1N.2

C-1E

C-1N.1

PARCELA C-1N.3
SUPERFICIE: 608 m2

"PARCELA" ETRS 89 / UTM H30 COORDENADAS GEORREFERENCIADAS

Nº Punto	X	Y
1	713832.02	4667860.50
2	713859.68	4667876.12
3	713848.40	4667893.07
4	713838.29	4667886.34
5	713822.03	4667875.51
6	713832.02	4667860.50

Área: 608 m2



PROYECTO REPARCELACIÓN
SECTOR APR 19-02 DE HUESCA
MODIFICACIÓN DEL PLAN ESPECIAL DE REFORMA
INTERIOR PARA EL DESARROLLO DEL PGOU

PLANO TOPOGRÁFICO.PARCELAS RESULTANTES
PARCELA C-1N.3
HARINAS PORTA

FECHA: JUNIO 2022 ESCALA: 1/250



FECHA DE FIRMA: 19/07/2022
HASH DEL DOCUMENTO: 19055F31F654B72EF101011AB356A03CC8

PUESTO DE TRABAJO:
Sello de Órgano
Firmado Digitalmente en el Ayuntamiento de Huesca - <https://sedeelectronica.huesca.es> - Código Seguro de Verificación:

FINCA RESULTANTE N° C-2.1 HARINAS PORTA

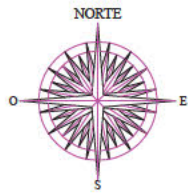
Coordenadas georreferenciadas

- 1 713924.12 4667927.30
- 2 713909.33 4667953.12
- 3 713890.36 4667940.49
- 4 713901.87 4667923.21
- 5 713909.93 4667914.36
- 6 713924.12 4667927.30

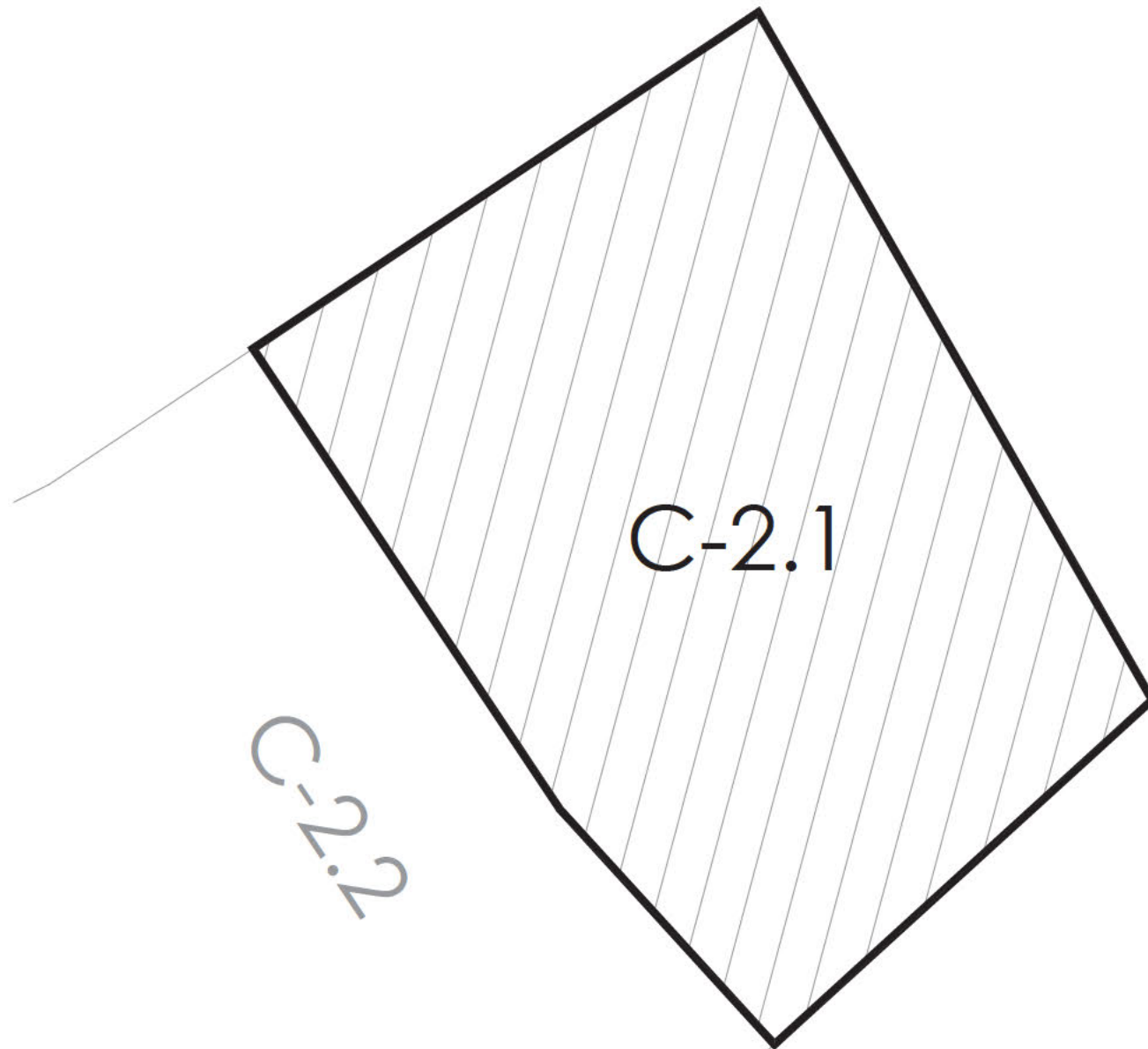
Área: 669 m2



PARCELA RESULTANTE C-2.1



HASH DEL CERTIFICADO: 771C65F31F9080774A63695A0B52C8
 FECHA DE FIRMA: 19/07/2022



C-2.2

PARCELA C-2.1
SUPERFICIE: 669 m2

"PARCELA" ETRS 89 / UTM H30		
COORDENADAS GEORREFERENCIADAS		
Nº Punto	X	Y
1	713924.12	4667927.30
2	713909.33	4667953.12
3	713890.36	4667940.49
4	713901.87	4667923.21
5	713909.93	4667914.36
6	713924.12	4667927.30

Área: 669 m2



PROYECTO REPARCELACIÓN
SECTOR APR 19-02 DE HUESCA
 MODIFICACIÓN DEL PLAN ESPECIAL DE REFORMA
 INTERIOR PARA EL DESARROLLO DEL PGOU

PLANO TOPOGRÁFICO.PARCELAS RESULTANTES
 PARCELA C-2.1
 HARINAS PORTA

FECHA: JUNIO 2022

ESCALA: 1/250



PUESTO DE TRABAJO:
 Sello de Órgano

Firmado Digitalmente en el Ayuntamiento de Huesca - <https://sedeelectronica.huesca.es> - Código Seguro de Verificación:

FINCA RESULTANTE N° C-2.2 HARINAS PORTA

Coordenadas georreferenciadas

- 1 713909.93 4667914.36
- 2 713901.87 4667923.21
- 3 713890.36 4667940.49
- 4 713882.69 4667935.39
- 5 713858.45 4667923.08
- 6 713881.50 4667888.45
- 7 713909.93 4667914.36

Área: 1345 m2

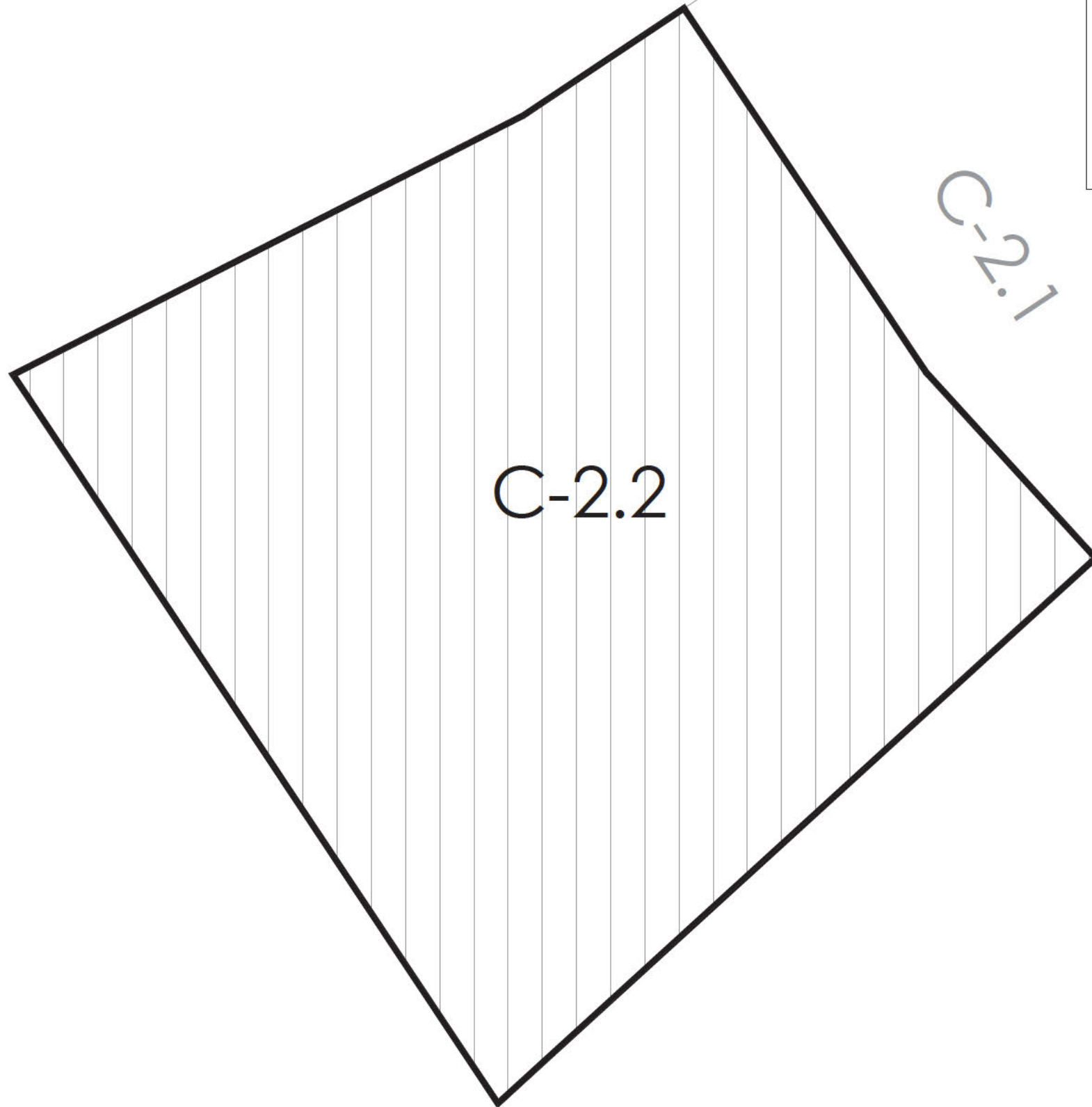
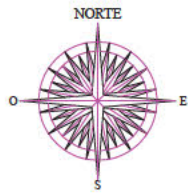
FECHA DE FIRMA: 19/07/2022
HASH DEL CERTIFICADO: 71C65F31F98B07D72EF108A4014A83595A0B3CC8

PUESTO DE TRABAJO:
Sello de Organo
Firmado Digitalmente en el Ayuntamiento de Huesca - <https://sedeelectronica.huesca.es> - Código Seguro de Verificación:

NOMBRE:
Ayuntamiento de Huesca



PARCELA RESULTANTE C-2.2



PARCELA C-2.2
SUPERFICIE: 1.345 m²

"PARCELA" ETRS 89 / UTM H30
COORDENADAS GEORREFERENCIADAS

Nº Punto	X	Y
1	713909.93	4667914.36
2	713901.87	4667923.21
3	713890.36	4667940.49
4	713882.69	4667935.39
5	713858.45	4667923.08
6	713881.50	4667888.45
7	713909.93	4667914.36

Área: 1.345 m²



PROYECTO REPARCELACIÓN
SECTOR APR 19-02 DE HUESCA
MODIFICACIÓN DEL PLAN ESPECIAL DE REFORMA
INTERIOR PARA EL DESARROLLO DEL PGOU

PLANO TOPOGRÁFICO.PARCELAS RESULTANTES
PARCELA C-2.2
HARINAS PORTA

FECHA: JUNIO 2022 ESCALA: 1/250



PUESTO DE TRABAJO:
Sello de Organo
Firmado Digitalmente en el Ayuntamiento de Huesca - <https://sedeelectronica.huesca.es> - Código Seguro de Verificación: 19/07/2022

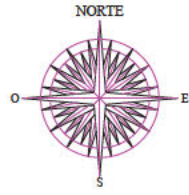
FINCA RESULTANTE N° C-3.1 INMOBILIARIA BUIL

Coordenadas georreferenciadas

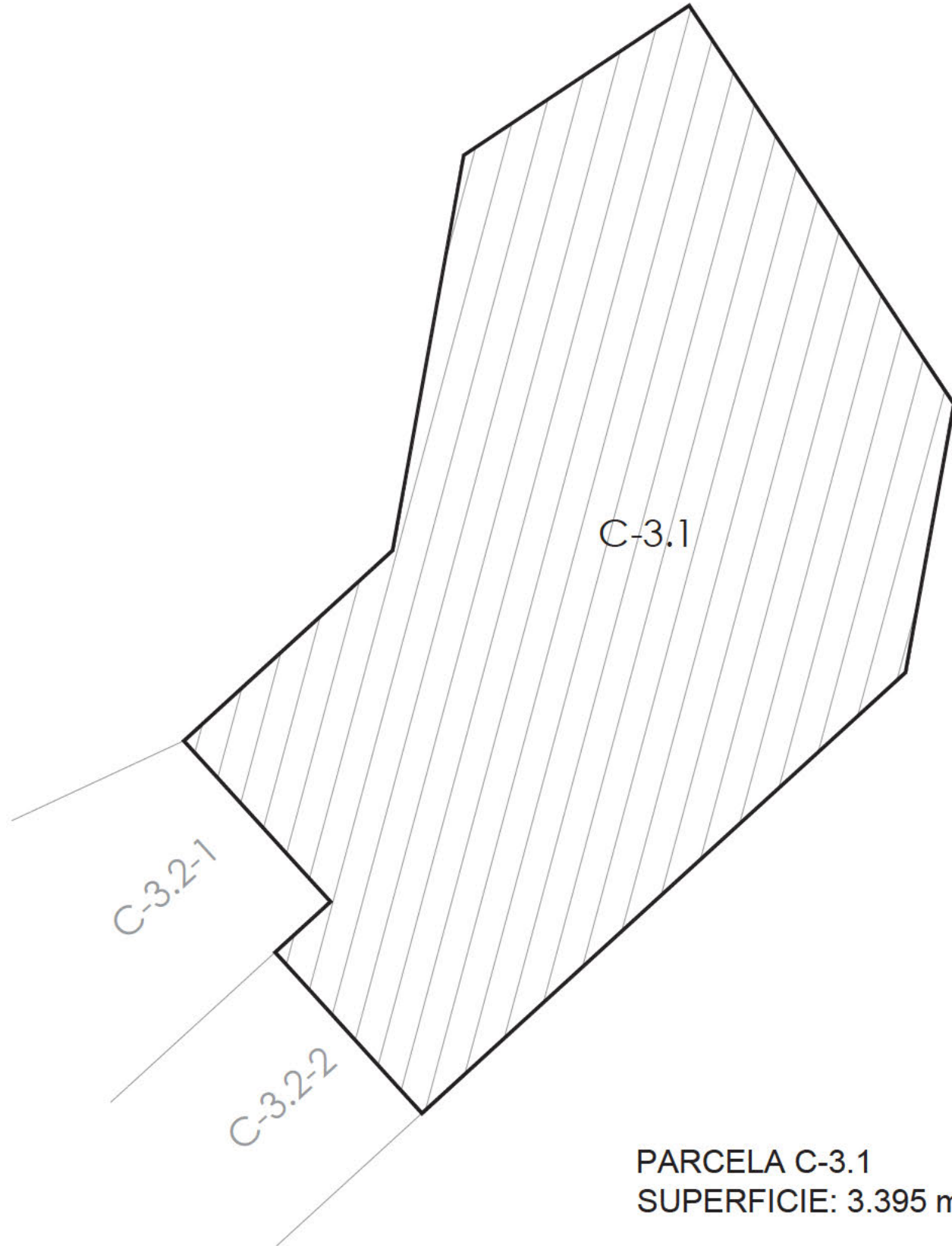
- 1 713968.40 4667935.92
- 2 713948.72 4667922.86
- 3 713942.51 4667888.39
- 4 713924.31 4667871.80
- 5 713937.11 4667857.76
- 6 713932.27 4667853.35
- 7 713945.07 4667839.31
- 8 713987.25 4667877.75
- 9 713991.47 4667901.16
- 10 713968.40 4667935.92

Área: 3395 m2


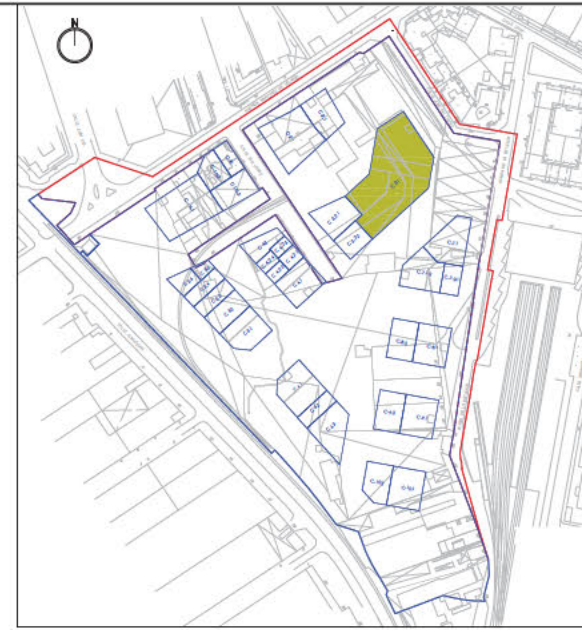




PARCELA RESULTANTE C-3.1



PARCELA C-3.1
SUPERFICIE: 3.395 m²



"PARCELA" ETRS 89 / UTM H30
COORDENADAS GEORREFERENCIADAS

Nº Punto	X	Y
1	713968.40	4667935.92
2	713948.72	4667922.86
3	713942.51	4667888.39
4	713924.31	4667871.80
5	713937.11	4667857.76
6	713932.27	4667853.35
7	713945.07	4667839.31
8	713987.25	4667877.75
9	713991.47	4667901.16
10	713968.40	4667935.92

Área: 3.395 m²



PROYECTO REPARCELACIÓN
SECTOR APR 19-02 DE HUESCA
MODIFICACIÓN DEL PLAN ESPECIAL DE REFORMA
INTERIOR PARA EL DESARROLLO DEL PGOU

PLANO TOPOGRÁFICO.PARCELAS RESULTANTES
PARCELA C-3.1
INMOBILIARIA BUIL

FECHA: JUNIO 2022 ESCALA: 1/500



PUESTO DE TRABAJO:
Selo de Organo
Firmado Digitalmente en el Ayuntamiento de Huesca - <https://sedeelectronica.huesca.es> - Código Seguro de Verificación:

FINCA RESULTANTE N° C-3.2-1 INMOBILIARIA BUIL

Coordenadas georreferenciadas

- 1 713915.58 4667838.14
- 2 713937.11 4667857.76
- 3 713924.31 4667871.80
- 4 713896.63 4667858.93
- 5 713915.58 4667838.14

Área: 686 m2

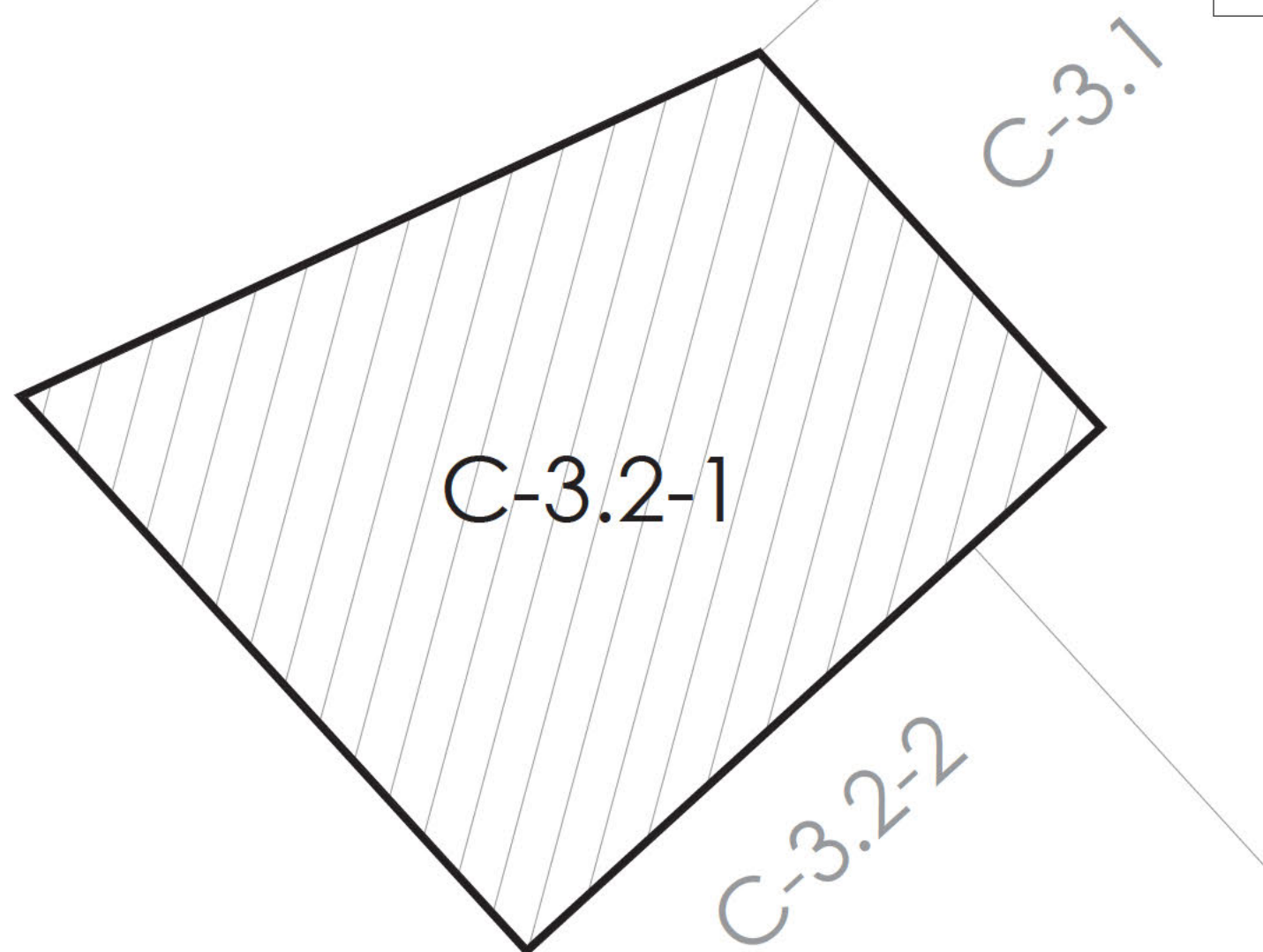
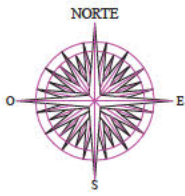
FECHA DE FIRMA: 19/07/2022
HASH DEL CERTIFICADO: 71C65F31F98B07D72EF108A4014A83595A0B3CC8

PUESTO DE TRABAJO:
Sello de Organo
Firmado Digitalmente en el Ayuntamiento de Huesca - <https://sedeelectronica.huesca.es> - Código Seguro de Verificación:

NOMBRE:
Ayuntamiento de Huesca



PARCELA RESULTANTE C-3.2-1



PARCELA C-3.2-1
SUPERFICIE: 686 m2

"PARCELA" ETRS 89 / UTM H30
COORDENADAS GEORREFERENCIADAS

Nº Punto	X	Y
1	713915.58	4667838.14
2	713937.11	4667857.76
3	713924.31	4667871.80
4	713896.63	4667858.93
5	713915.58	4667838.14

Área: 686 m2



PROYECTO REPARCELACIÓN
SECTOR APR 19-02 DE HUESCA
MODIFICACIÓN DEL PLAN ESPECIAL DE REFORMA
INTERIOR PARA EL DESARROLLO DEL PGOU

PLANO TOPOGRÁFICO.PARCELAS RESULTANTES
PARCELA C-3.2-1
INMOBILIARIA BUIL

FECHA: JUNIO 2022 ESCALA: 1/250



PUESTO DE TRABAJO:
Selo de Organo
Firmado Digitalmente en el Ayuntamiento de Huesca - <https://sedeelectronica.huesca.es> - Código Seguro de Verificación:

FECHA DE FIRMA:
#9/07/2022
FIRMA DEL CERIFICADO:
71466731F9697D72E76540D946395A0B3CC4

**FINCA RESULTANTE Nº C-3.2-2
M. LÓPEZ XXI en liquidación**

Coordenadas georreferenciadas

- [1](#) 713915.58 4667838.14
- [2](#) 713928.38 4667824.10
- [3](#) 713945.07 4667839.31
- [4](#) 713932.27 4667853.35
- [5](#) 713915.58 4667838.14

Área: 429 m2



NOMBRE:
Ayuntamiento de Huesca

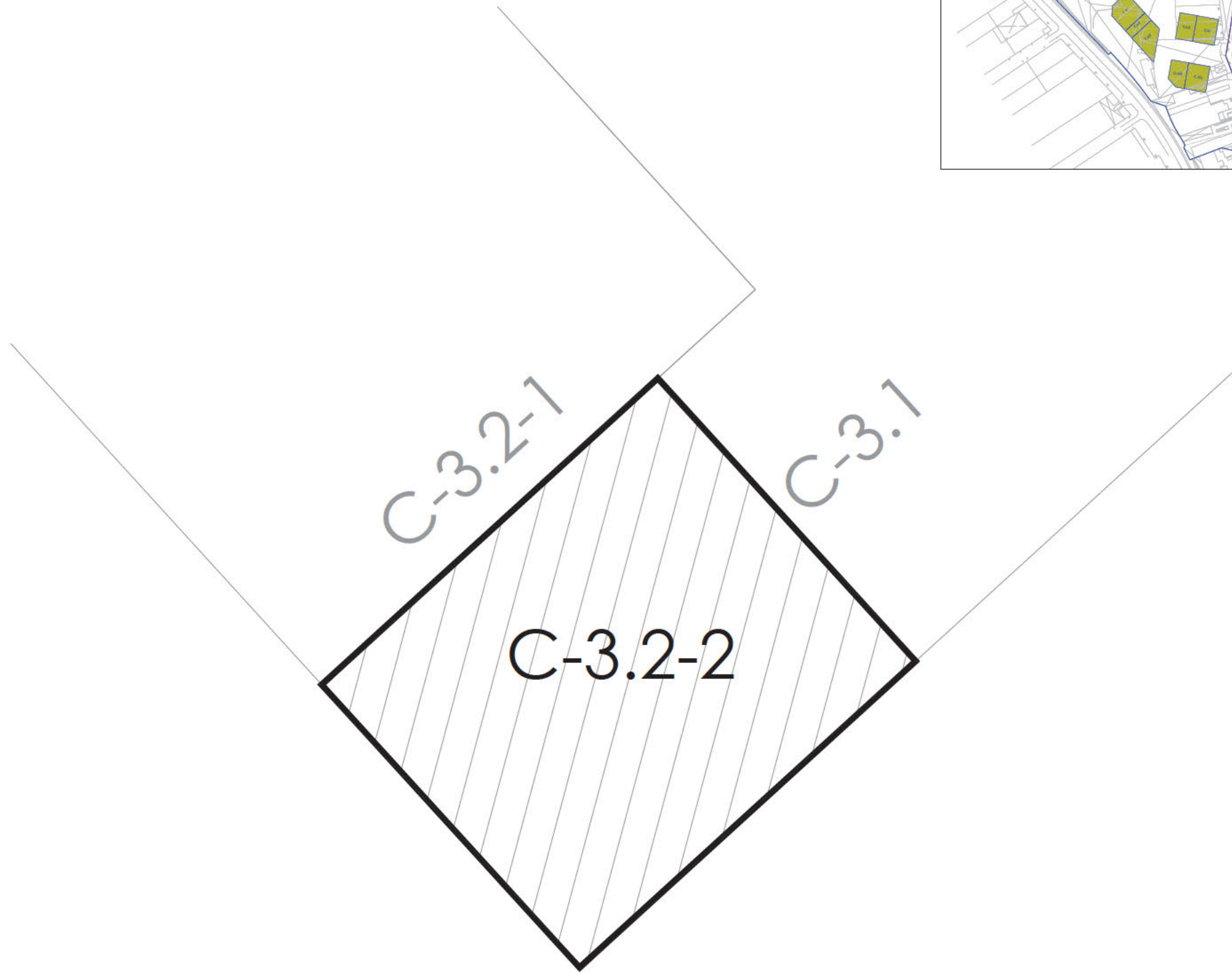

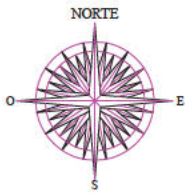
PUESTO DE TRABAJO:
Sello de Organo

Firmado Digitalmente en el Ayuntamiento de Huesca - <https://sedeelectronica.huesca.es> - Código Seguro de Verificación:

FECHA DE FIRMA:
19/07/2022

HASH DEL CERTIFICADO:
71C65F31F98B07D72EF108A4014A83595A0B3CC8

PARCELA RESULTANTE C-3.2-2



PARCELA C-3.2-2
SUPERFICIE: 429 m2

"PARCELA" ETRS 89 / UTM H30
COORDENADAS GEORREFERENCIADAS

Nº Punto	X	Y
1	713915.58	4667838.14
2	713928.38	4667824.10
3	713945.07	4667839.31
4	713932.27	4667853.35
5	713915.58	4667838.14

Área: 429 m2



PROYECTO REPARCELACIÓN
SECTOR APR 19-02 DE HUESCA
MODIFICACIÓN DEL PLAN ESPECIAL DE REFORMA
INTERIOR PARA EL DESARROLLO DEL PGOU

PLANO TOPOGRÁFICO.PARCELAS RESULTANTES
PARCELA C-3.2-2
M. LÓPEZ XXI en liquidación

FECHA: JUNIO 2022 ESCALA: 1/250



PUESTO DE TRABAJO:
Sello de Órgano
Firmado Digitalmente en el Ayuntamiento de Huesca - <https://sedeelectronica.huesca.es> - Código Seguro de Verificación:

**FINCA RESULTANTE Nº C-4.1
4 HNOS PORTA LANSAC / PERFIL VERTICAL 66**

Coordenadas georreferenciadas

- [1](#) 713909.91 4667807.26
- [2](#) 713893.07 4667825.73
- [3](#) 713870.89 4667805.52
- [4](#) 713887.73 4667787.05
- [5](#) 713909.91 4667807.26

Área: 750 m2

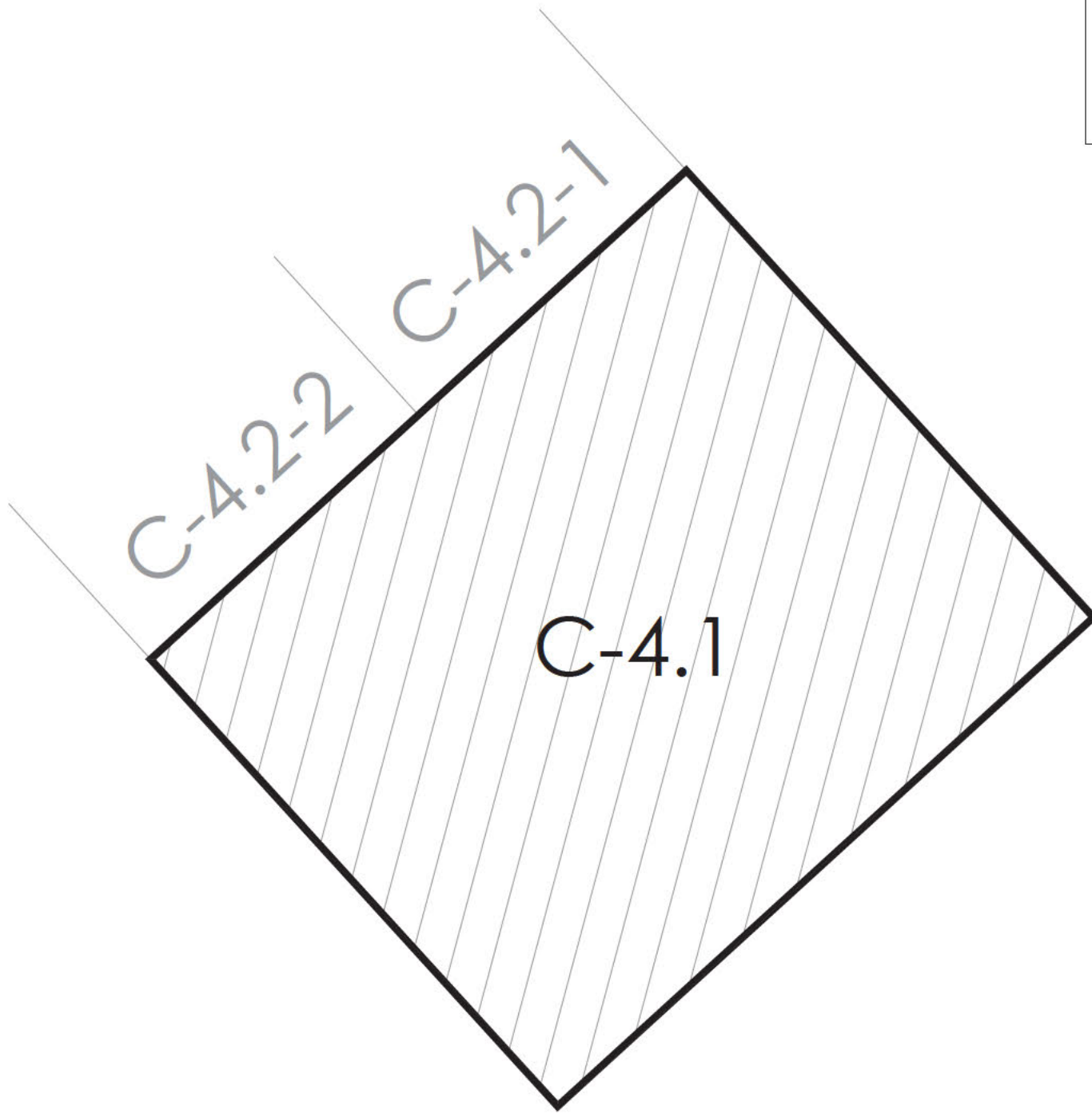
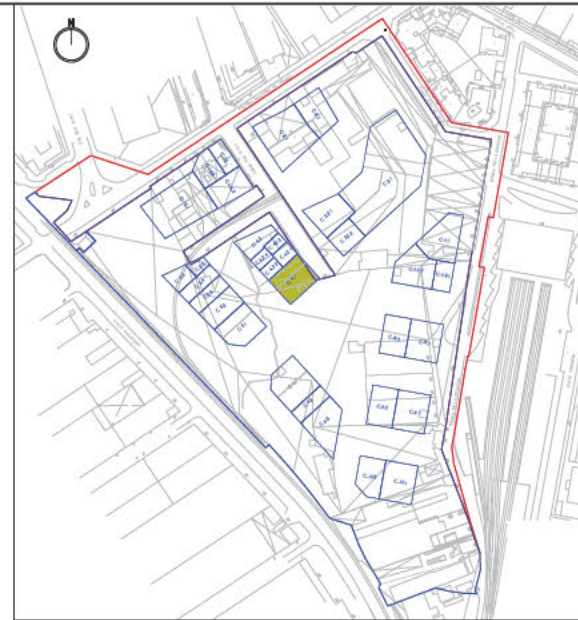
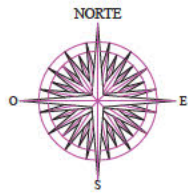
FECHA DE FIRMA: 19/07/2022
HASH DEL CERTIFICADO: 71C65F31F98B07D72EF108A4014A83595A0B3CC8

PUESTO DE TRABAJO:
Sello de Organo
Firmado Digitalmente en el Ayuntamiento de Huesca - <https://sedeelectronica.huesca.es> - Código Seguro de Verificación:

NOMBRE:
Ayuntamiento de Huesca



PARCELA RESULTANTE C-4.1



PARCELA C-4.1
SUPERFICIE: 750 m2

"PARCELA" ETRS 89 / UTM H30
COORDENADAS GEORREFERENCIADAS

Nº Punto	X	Y
1	713909.91	4667807.26
2	713893.07	4667825.73
3	713870.89	4667805.52
4	713887.73	4667787.05
5	713909.91	4667807.26

Área: 750 m2



PROYECTO REPARCELACIÓN
SECTOR APR 19-02 DE HUESCA
MODIFICACIÓN DEL PLAN ESPECIAL DE REFORMA
INTERIOR PARA EL DESARROLLO DEL PGOU

PLANO TOPOGRÁFICO.PARCELAS RESULTANTES
PARCELA C-4.1
4 HNOS PORTA LANSAC / PERFIL VERTICAL 66

FECHA: JUNIO 2022 ESCALA: 1/250



PUESTO DE TRABAJO:
Sello de Organo
Firmado Digitalmente en el Ayuntamiento de Huesca - <https://sedeelectronica.huesca.es> - Código Seguro de Verificación:

FINCA RESULTANTE N° C-4.2-1 LA CORUÑESA

Coordenadas georreferenciadas

- [1](#) 713893.07 4667825.73
- [2](#) 713881.98 4667815.63
- [3](#) 713873.61 4667824.82
- [4](#) 713884.69 4667834.92
- [5](#) 713893.07 4667825.73

Área: 186 m2



NOMBRE:
Ayuntamiento de Huesca

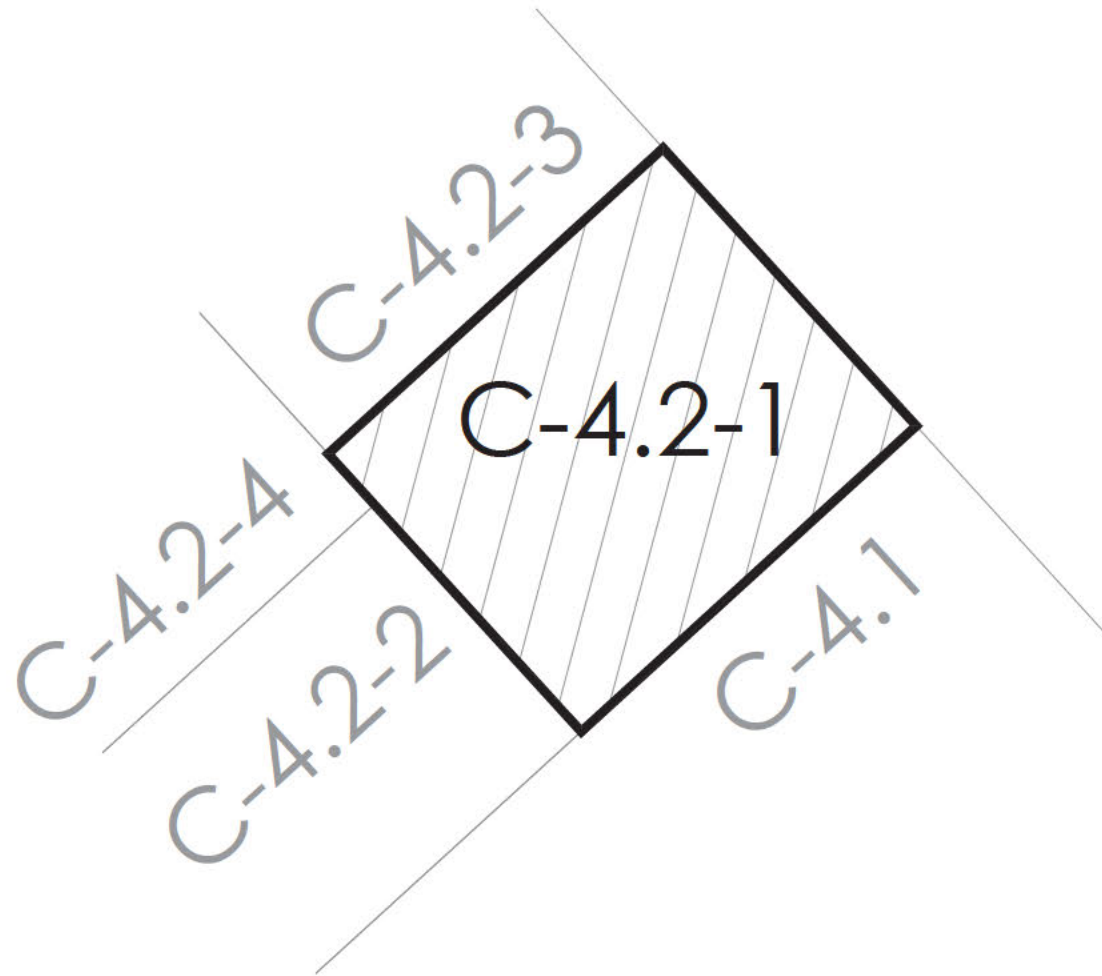

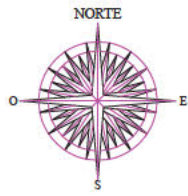
PUESTO DE TRABAJO:
Sello de Organo

Firmado Digitalmente en el Ayuntamiento de Huesca - <https://sedeelectronica.huesca.es> - Código Seguro de Verificación:

FECHA DE FIRMA:
19/07/2022

HASH DEL CERTIFICADO:
71C65F31F98B07D72EF108A4014A83595A0B3CC8

PARCELA RESULTANTE C-4-2.1



PARCELA C-4.2-1
SUPERFICIE: 186 m2

"PARCELA" ETRS 89 / UTM H30
COORDENADAS GEORREFERENCIADAS

Nº Punto	X	Y
1	713893.07	4667825.73
2	713881.98	4667815.63
3	713873.61	4667824.82
4	713884.69	4667834.92
5	713893.07	4667825.73

Área: 186 m2



PROYECTO REPARCELACIÓN
SECTOR APR 19-02 DE HUESCA
MODIFICACIÓN DEL PLAN ESPECIAL DE REFORMA
INTERIOR PARA EL DESARROLLO DEL PGOU

PLANO TOPOGRÁFICO.PARCELAS RESULTANTES
PARCELA C-4.2-1
LA CORUÑESA

FECHA: JUNIO 2022 ESCALA: 1/250



HASTA EL CERTIFICADO:
 713867.31 4667841.25 10084014A63595A0B 0C8
 FECHA DE:
 19/07/2022

PUESTO DE TRABAJO:
 Sello de Organo
 Firmado Digitalmente en el Ayuntamiento de Huesca - <https://sedeelectronica.huesca.es> - Código Seguro de Verificación:

NOMBRE:
 Ayuntamiento de Huesca

**FINCA RESULTANTE Nº C-4.2-2
A. ORDUNA - P.ANDREU**

Coordenadas georreferenciadas

- [1](#) 713870.89 4667805.52
- [2](#) 713864.06 4667813.03
- [3](#) 713875.14 4667823.13
- [4](#) 713881.98 4667815.63
- [5](#) 713870.89 4667805.52

Área: 152 m2

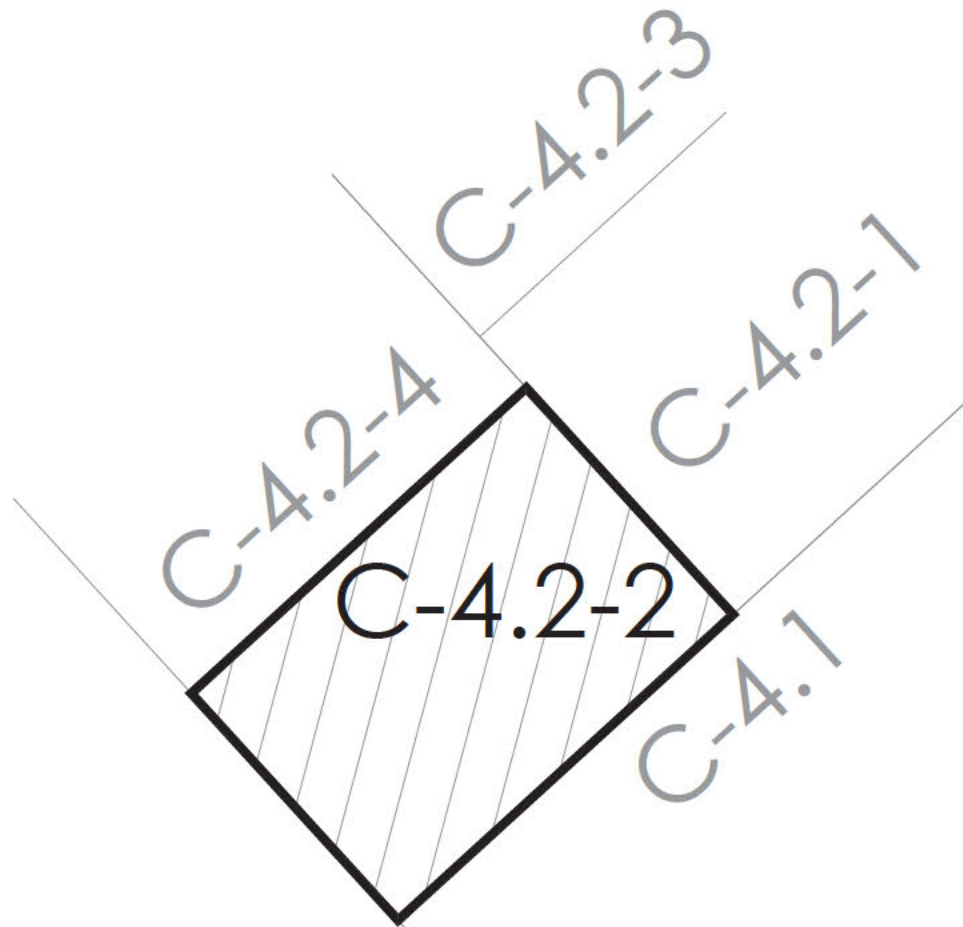

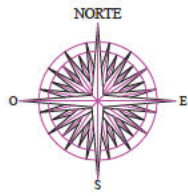
FECHA DE FIRMA: 19/07/2022
HASH DEL CERTIFICADO: 71C65F31F98B07D72EF108A4014A83595A0B3CC8

PUESTO DE TRABAJO:
Sello de Organo
Firmado Digitalmente en el Ayuntamiento de Huesca - <https://sedeelectronica.huesca.es> - Código Seguro de Verificación:

NOMBRE:
Ayuntamiento de Huesca



PARCELA RESULTANTE C-4.2-2



PARCELA C-4.2-2
SUPERFICIE: 152 m2

"PARCELA" ETRS 89 / UTM H30
COORDENADAS GEORREFERENCIADAS

Nº Punto	X	Y
1	713870.89	4667805.52
2	713864.06	4667813.03
3	713875.14	4667823.13
4	713881.98	4667815.63
5	713870.89	4667805.52

Área: 152 m2



PROYECTO REPARCELACIÓN
SECTOR APR 19-02 DE HUESCA
MODIFICACIÓN DEL PLAN ESPECIAL DE REFORMA
INTERIOR PARA EL DESARROLLO DEL PGOU

PLANO TOPOGRÁFICO.PARCELAS RESULTANTES
PARCELA C-4.2-2
A. ORDUNA - P. ANDREU
FECHA: JUNIO 2022 ESCALA: 1/250



PUESTO DE TRABAJO:
Sello de Órgano
Firmado Digitalmente en el Ayuntamiento de Huesca - <https://sedeelectronica.huesca.es> - Código Seguro de Verificación:

**FINCA RESULTANTE N° C-4.2-3
CARMEN DOMECA**

Coordenadas georreferenciadas

- [1](#) 713878.40 4667841.82
- [2](#) 713884.69 4667834.92
- [3](#) 713873.61 4667824.82
- [4](#) 713867.32 4667831.72
- [5](#) 713878.40 4667841.82

Área: 140 m2

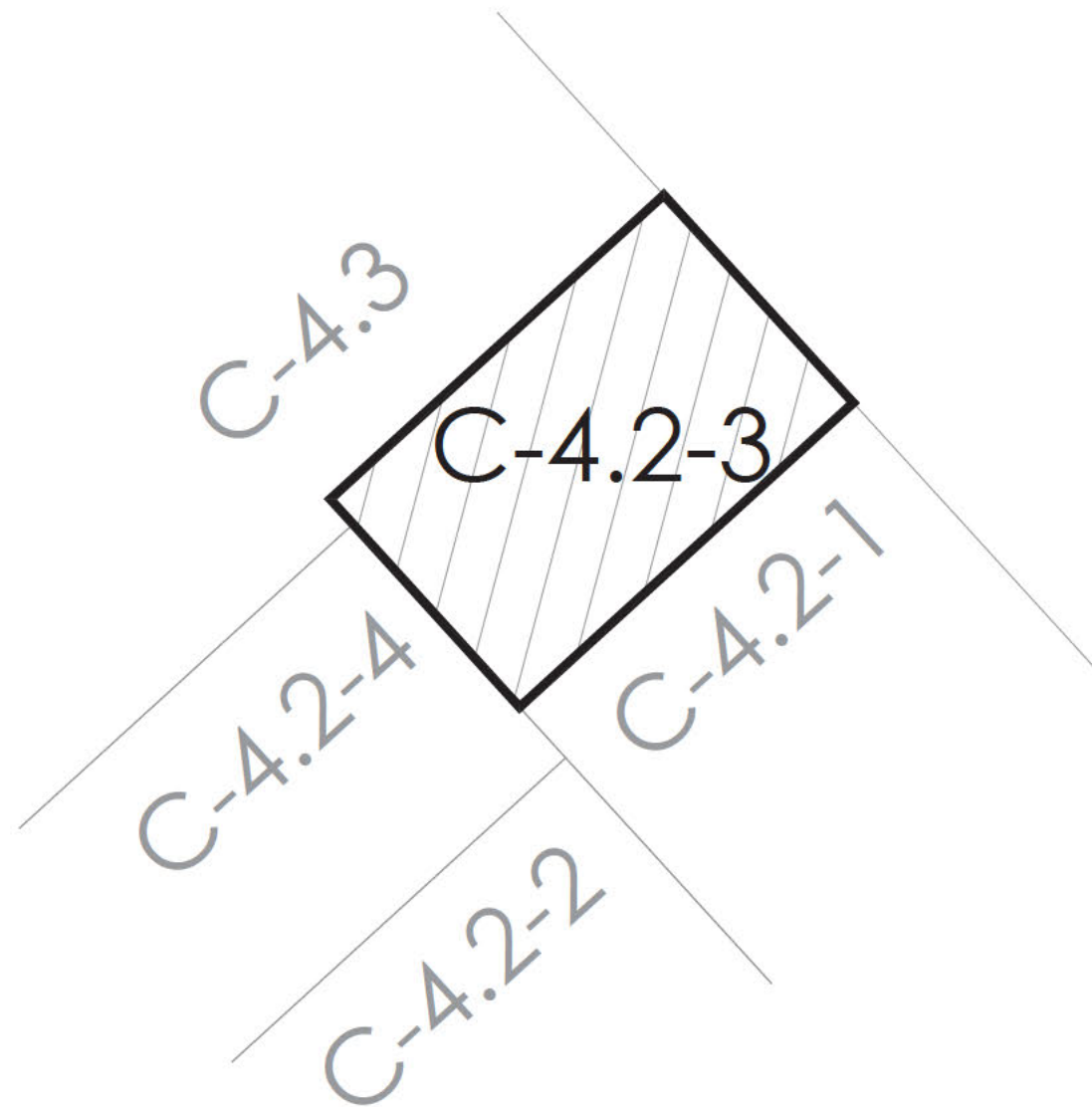

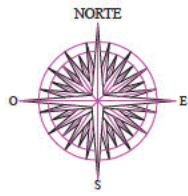
FECHA DE FIRMA: 19/07/2022
HASH DEL CERTIFICADO: 71C65F31F98B07D72EF108A4014A83595A0B3CC8

PUESTO DE TRABAJO:
Sello de Organo
Firmado Digitalmente en el Ayuntamiento de Huesca - <https://sedeelectronica.huesca.es> - Código Seguro de Verificación:

NOMBRE:
Ayuntamiento de Huesca



PARCELA RESULTANTE C-4.2-3



PARCELA C-4.2-3
SUPERFICIE: 140 m²

"PARCELA" ETRS 89 / UTM H30
COORDENADAS GEORREFERENCIADAS

Nº Punto	X	Y
1	713878.40	4667841.82
2	713884.69	4667834.92
3	713873.61	4667824.82
4	713867.32	4667831.72
5	713878.40	4667841.82

Área: 140 m²



PROYECTO REPARCELACIÓN
SECTOR APR 19-02 DE HUESCA
MODIFICACIÓN DEL PLAN ESPECIAL DE REFORMA
INTERIOR PARA EL DESARROLLO DEL PGOU

PLANO TOPOGRÁFICO.PARCELAS RESULTANTES
PARCELA C-4.2-3
CARMEN DOMECH [REDACTED]

FECHA: JUNIO 2022 ESCALA: 1/250



PUESTO DE TRABAJO:
Selo de Organo
Firmado Digitalmente en el Ayuntamiento de Huesca - <https://sedeelectronica.huesca.es> - Código Seguro de Verificación: 71C86F31B9807172

**FINCA RESULTANTE Nº C-4.2-4
A. ORDUNA S.A.**

Coordenadas georreferenciadas

- [1](#) 713875.14 4667823.13
- [2](#) 713864.06 4667813.03
- [3](#) 713856.98 4667820.79
- [4](#) 713868.07 4667830.89
- [5](#) 713875.14 4667823.13

Área: 158 m2

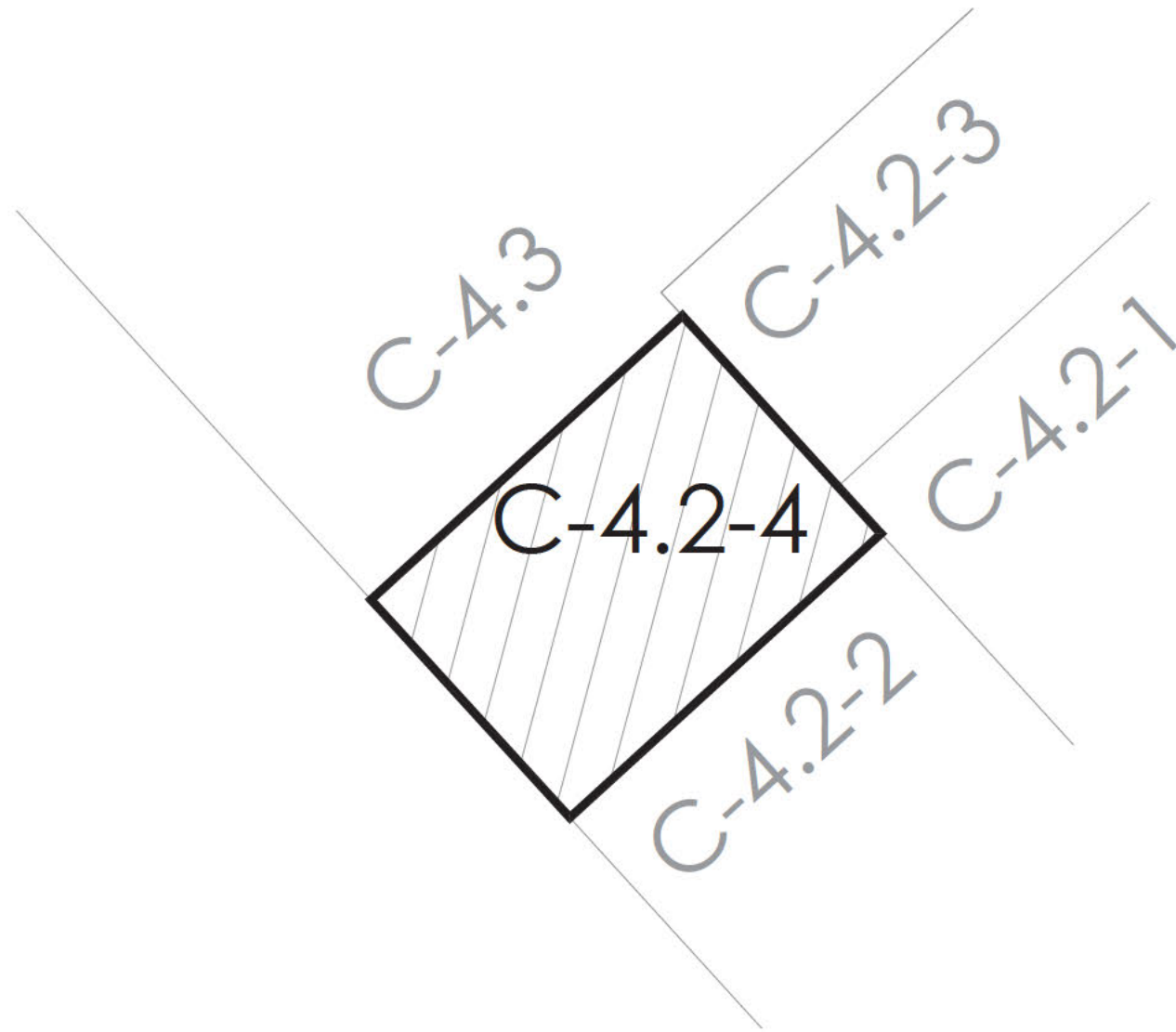
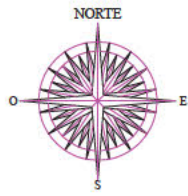
FECHA DE FIRMA: 19/07/2022
HASH DEL CERTIFICADO: 71C65F31F98B07D72EF108A4014A83595A0B3CC8

PUESTO DE TRABAJO:
Sello de Organo
Firmado Digitalmente en el Ayuntamiento de Huesca - <https://sedeelectronica.huesca.es> - Código Seguro de Verificación:

NOMBRE:
Ayuntamiento de Huesca



PARCELA RESULTANTE C-4.2-4



PARCELA C-4.2-4
SUPERFICIE: 158 m2

"PARCELA" ETRS 89 / UTM H30
COORDENADAS GEORREFERENCIADAS

Nº Punto	X	Y
1	713875.14	4667823.13
2	713864.06	4667813.03
3	713856.98	4667820.79
4	713868.07	4667830.89
5	713875.14	4667823.13

Área: 158 m2



PROYECTO REPARCELACIÓN
SECTOR APR 19-02 DE HUESCA
MODIFICACIÓN DEL PLAN ESPECIAL DE REFORMA
INTERIOR PARA EL DESARROLLO DEL PGOU

PLANO TOPOGRÁFICO PARCELAS RESULTANTES
PARCELA C-4.2-4
A. ORDUNA S.A.

FECHA: JUNIO 2022 ESCALA: 1/250



ASH DE CAS...
 1356751F98B...
 074A83595A0B3CC8
 FECHA DE FIR...
 19/07/2022

PUESTO DE TRABAJO:
 Sello de Órgano

Firmado Digitalmente en el Ayuntamiento de Huesca - <https://sedeelectronica.huesca.es> - Código Seguro de Verificación:

NOMBRE:
 Ayuntamiento de Huesca

FINCA RESULTANTE Nº C-4.3 FEGA / JUNTA DE COMPENSACION

Coordenadas georreferenciadas

<u>1</u>	713872.88	4667847.88
<u>2</u>	713844.37	4667834.63
<u>3</u>	713856.98	4667820.79
<u>4</u>	713868.07	4667830.89
<u>5</u>	713867.32	4667831.72
<u>6</u>	713878.40	4667841.82
<u>7</u>	713872.88	4667847.88

Área: 404 m2



NOMBRE:
Ayuntamiento de Huesca

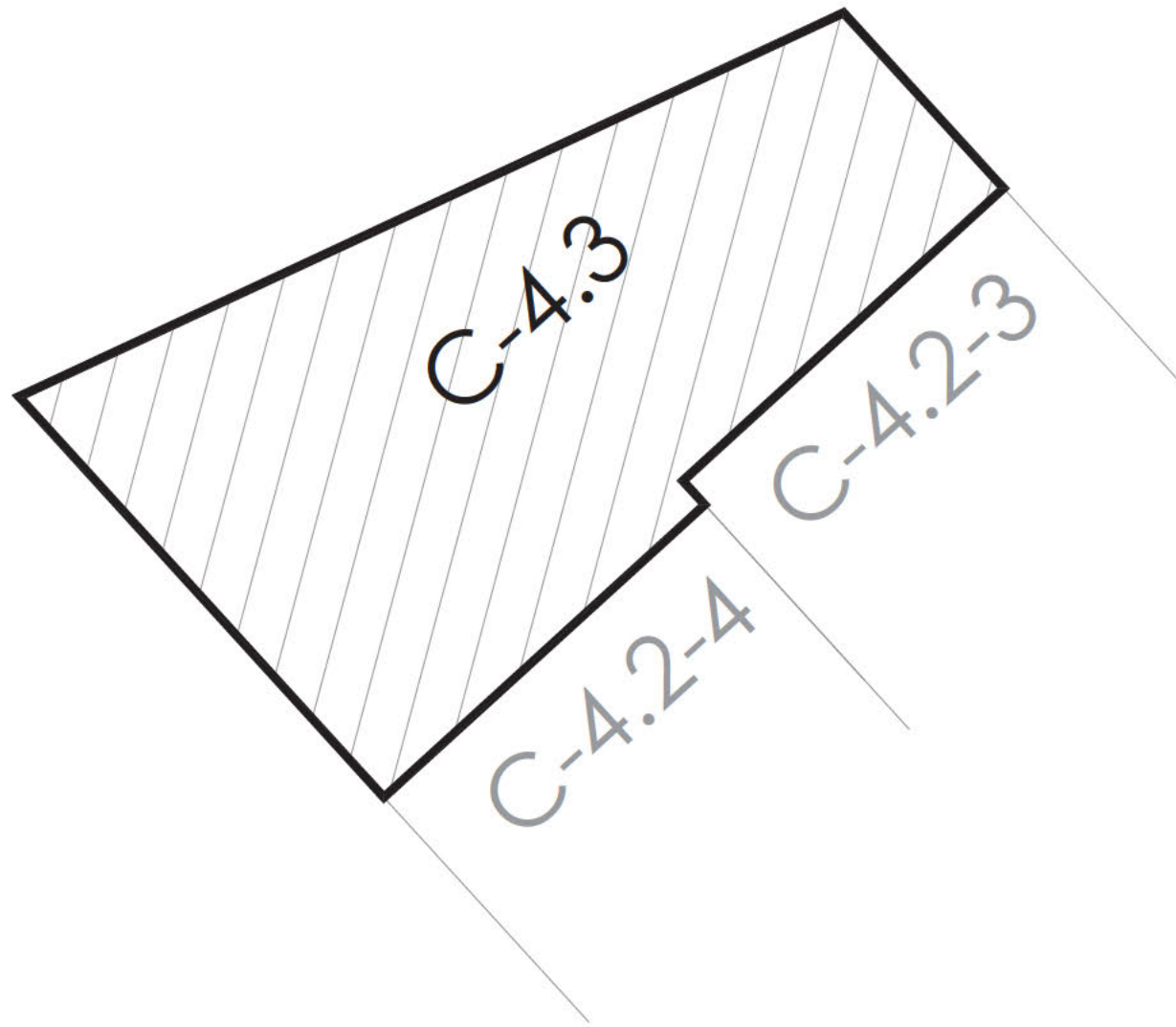
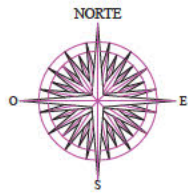
PUESTO DE TRABAJO:
Sello de Organo

Firmado Digitalmente en el Ayuntamiento de Huesca - <https://sedeelectronica.huesca.es> - Código Seguro de Verificación:

FECHA DE FIRMA:
19/07/2022

HASH DEL CERTIFICADO:
71C65F31F98B07D72EF108A4014A83595A0B3CC8

PARCELA RESULTANTE C-4.3



PARCELA C-4.3
SUPERFICIE: 404 m2

"PARCELA" ETRS 89 / UTM H30
COORDENADAS GEORREFERENCIADAS

Nº Punto	X	Y
1	713872.88	4667847.88
2	713844.37	4667834.63
3	713856.98	4667820.79
4	713868.07	4667830.89
5	713867.32	4667831.72
6	713878.40	4667841.82
7	713872.88	4667847.88

Área: 404 m2



PROYECTO REPARCELACIÓN
SECTOR APR 19-02 DE HUESCA
MODIFICACIÓN DEL PLAN ESPECIAL DE REFORMA
INTERIOR PARA EL DESARROLLO DEL PGOU

PLANO TOPOGRÁFICO.PARCELAS RESULTANTES
PARCELA C-4.3
FEGA / JUNTA DE COMPENSACION

FECHA: JUNIO 2022 ESCALA: 1/250



FECHA DEL CERTIFICADO: 19/07/2022
 HASH DEL CERTIFICADO: 71C85F319807D72EF70644146855A0B30C8

PUESTO DE TRABAJO: Sello de Organo
 Firmado Digitalmente en el Ayuntamiento de Huesca - https://sedeelectronica.huesca.es - Código Seguro de Verificación:

NOMBRE: Ayuntamiento de Huesca

FINCA RESULTANTE N° C-5.1
M. LÓPEZ XXI en liquidación / PERFIL VERTICAL 66

Coordenadas georreferenciadas

- [1](#) 713869.26 4667770.21
- [2](#) 713852.42 4667788.68
- [3](#) 713829.43 4667767.73
- [4](#) 713840.07 4667756.73
- [5](#) 713852.74 4667755.15
- [6](#) 713869.26 4667770.21

Área: 730 m2

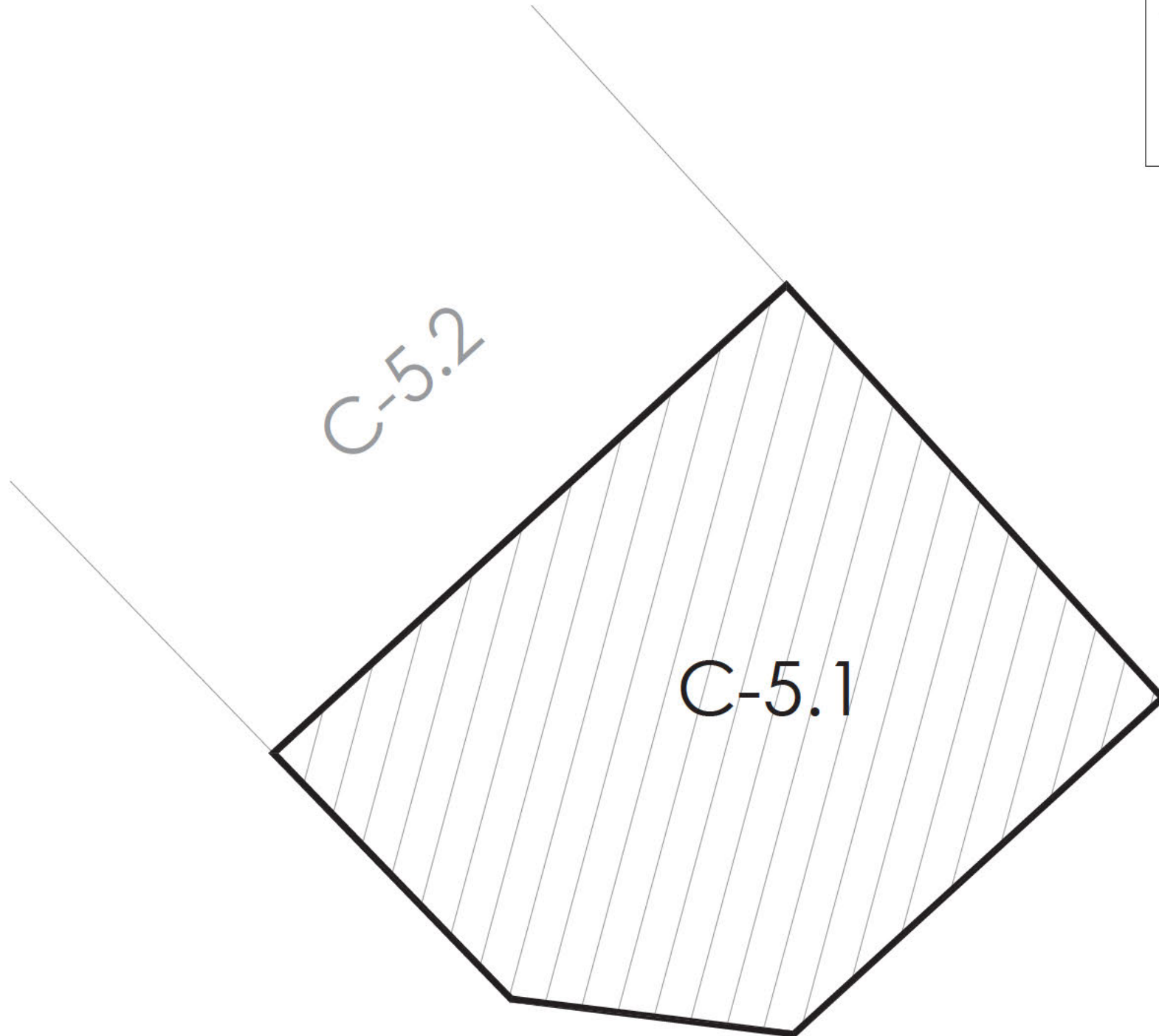

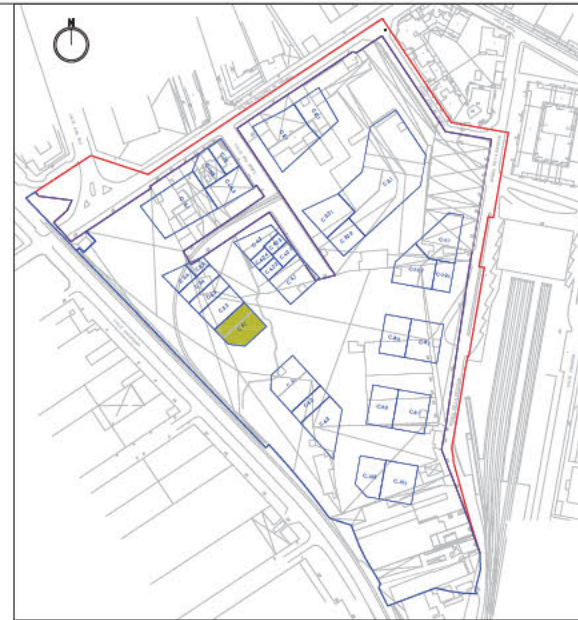
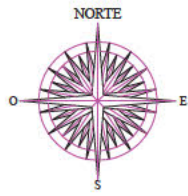
FECHA DE FIRMA: 19/07/2022
HASH DEL CERTIFICADO: 71C65F31F98B07D72EF108A4014A83595A0B3CC8

PUESTO DE TRABAJO:
Sello de Organo
Firmado Digitalmente en el Ayuntamiento de Huesca - <https://sedeelectronica.huesca.es> - Código Seguro de Verificación:

NOMBRE:
Ayuntamiento de Huesca



PARCELA RESULTANTE C-5.1



PARCELA C-5.1
SUPERFICIE: 730 m2

"PARCELA" ETRS 89 / UTM H30
COORDENADAS GEORREFERENCIADAS

Nº Punto	X	Y
1	713869.26	4667770.21
2	713852.42	4667788.68
3	713829.43	4667767.73
4	713840.07	4667756.73
5	713852.74	4667755.15
6	713869.26	4667770.21

Área: 730 m2

Raquel Chacobo
Ingeniera técnica topógrafa
col. 075007

PROYECTO REPARCELACIÓN
SECTOR APR 19-02 DE HUESCA
MODIFICACIÓN DEL PLAN ESPECIAL DE REFORMA
INTERIOR PARA EL DESARROLLO DEL PGOU

PLANO TOPOGRÁFICO PARCELAS RESULTANTES
PARCELA C-5.1
M. LÓPEZ XXI en liquidación / PERFIL VERTICAL 66

FECHA: JUNIO 2022 ESCALA: 1/250



PUESTO DE TRABAJO:
Sello de Órgano
Firmado Digitalmente en el Ayuntamiento de Huesca - <https://sedeelectronica.huesca.es> - Código Seguro de Verificación:

**FINCA RESULTANTE Nº C-5.2
M. LÓPEZ XXI en liquidación**

Coordenadas georreferenciadas

- [1](#) 713852.42 4667788.68
- [2](#) 713841.01 4667801.20
- [3](#) 713817.65 4667779.91
- [4](#) 713829.43 4667767.73
- [5](#) 713852.42 4667788.68

Área: 531 m2

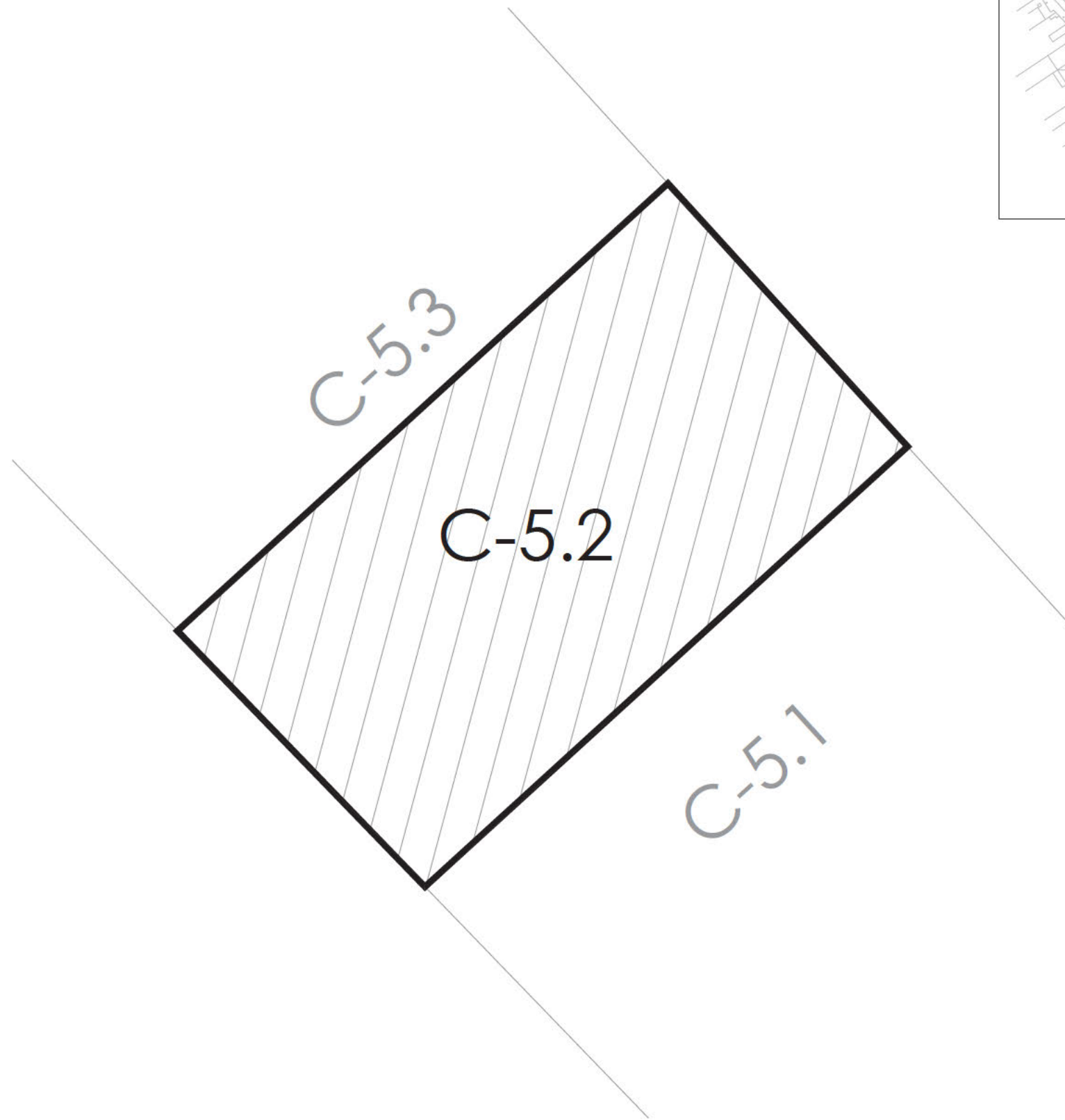
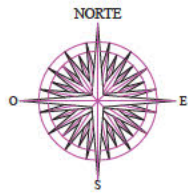
FECHA DE FIRMA: 19/07/2022
HASH DEL CERTIFICADO: 71C65F31F98B07D72EF108A4014A83595A0B3CC8

PUESTO DE TRABAJO:
Sello de Organo
Firmado Digitalmente en el Ayuntamiento de Huesca - <https://sedeelectronica.huesca.es> - Código Seguro de Verificación:


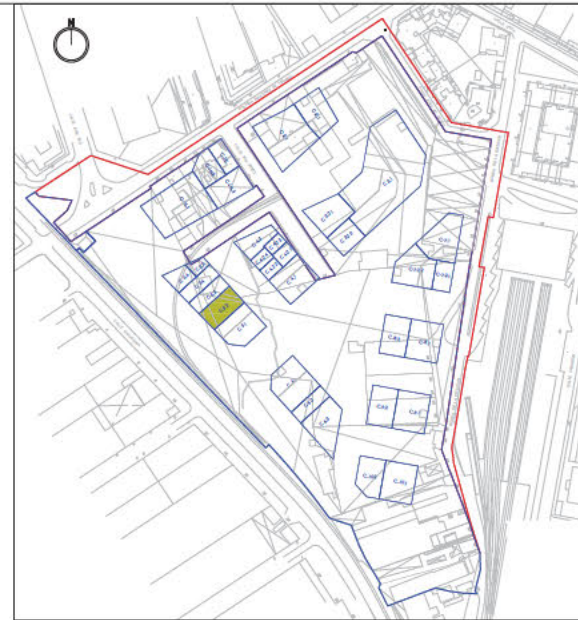
NOMBRE:
Ayuntamiento de Huesca



PARCELA RESULTANTE C-5.2



PARCELA C-5.2
SUPERFICIE: 531 m2



"PARCELA" ETRS 89 / UTM H30
COORDENADAS GEORREFERENCIADAS

Nº Punto	X	Y
1	713852.42	4667788.68
2	713841.01	4667801.20
3	713817.65	4667779.91
4	713829.43	4667767.73
5	713852.42	4667788.68

Área: 531m2



PROYECTO REPARCELACIÓN
SECTOR APR 19-02 DE HUESCA
MODIFICACIÓN DEL PLAN ESPECIAL DE REFORMA
INTERIOR PARA EL DESARROLLO DEL PGOU

PLANO TOPOGRÁFICO.PARCELAS RESULTANTES
PARCELA C-5.2
M. LÓPEZ XXI en liquidación

FECHA: JUNIO 2022 ESCALA: 1/250



PUESTO DE TRABAJO:
Sello de Organo
Firmado Digitalmente en el Ayuntamiento de Huesca - <https://sedeelectronica.huesca.es> - Código Seguro de Verificación:

**FINCA RESULTANTE Nº C-5.3
FAUSISA HUESCA S.L.**

Coordenadas georreferenciadas

- [1](#) 713841.01 4667801.20
- [2](#) 713833.39 4667809.55
- [3](#) 713809.79 4667788.04
- [4](#) 713817.65 4667779.91
- [5](#) 713841.01 4667801.20

Área: 359 m2

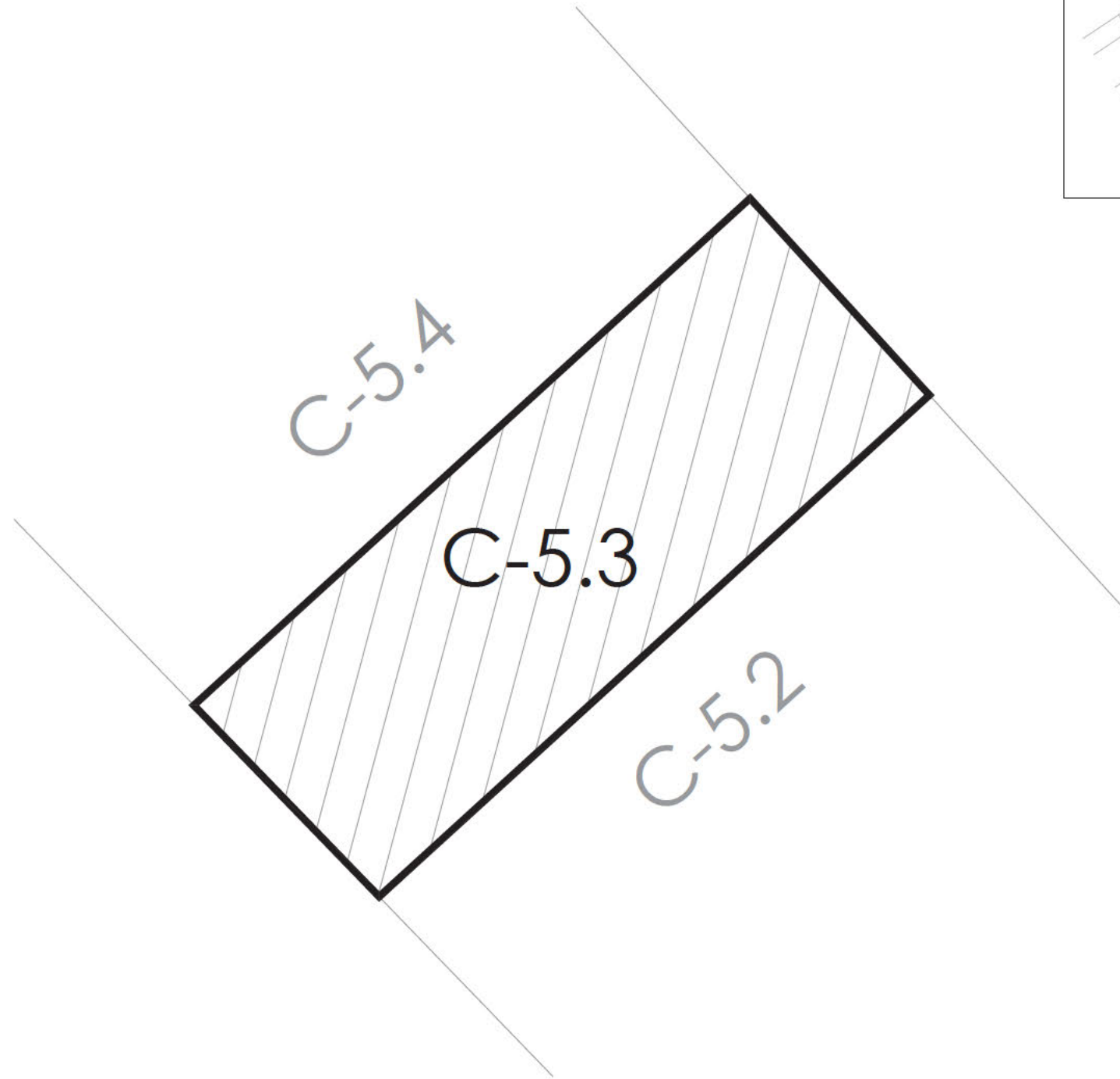
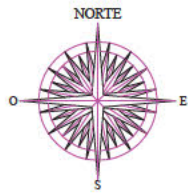
FECHA DE FIRMA: 19/07/2022
HASH DEL CERTIFICADO: 71C65F31F98B07D72EF108A4014A83595A0B3CC8

PUESTO DE TRABAJO:
Sello de Organo
Firmado Digitalmente en el Ayuntamiento de Huesca - <https://sedeelectronica.huesca.es> - Código Seguro de Verificación:


NOMBRE:
Ayuntamiento de Huesca



PARCELA RESULTANTE C-5.3



PARCELA C-5.3
SUPERFICIE: 359 m2



"PARCELA" ETRS 89 / UTM H30
COORDENADAS GEORREFERENCIADAS

Nº Punto	X	Y
1	713841.01	4667801.20
2	713833.39	4667809.55
3	713809.79	4667788.04
4	713817.65	4667779.91
5	713841.01	4667801.20

Área: 359 m2



PROYECTO REPARCELACIÓN
SECTOR APR 19-02 DE HUESCA
MODIFICACIÓN DEL PLAN ESPECIAL DE REFORMA
INTERIOR PARA EL DESARROLLO DEL PGOU

PLANO TOPOGRÁFICO.PARCELAS RESULTANTES
PARCELA C-5.3
FAUSISA HUESCA S.L.
FECHA: JUNIO 2022 ESCALA: 1/250



PUESTO DE TRABAJO:
Selo de Organo
Firmado Digitalmente en el Ayuntamiento de Huesca - <https://sedeelectronica.huesca.es> - Código Seguro de Verificación:

FINCA RESULTANTE N° C-5.4 HARINERAS VILLAMAYOR

Coordenadas georreferenciadas

- [1](#) 713833.39 4667809.55
- [2](#) 713826.00 4667817.66
- [3](#) 713802.15 4667795.92
- [4](#) 713809.79 4667788.04
- [5](#) 713833.39 4667809.55

Área: 352 m2



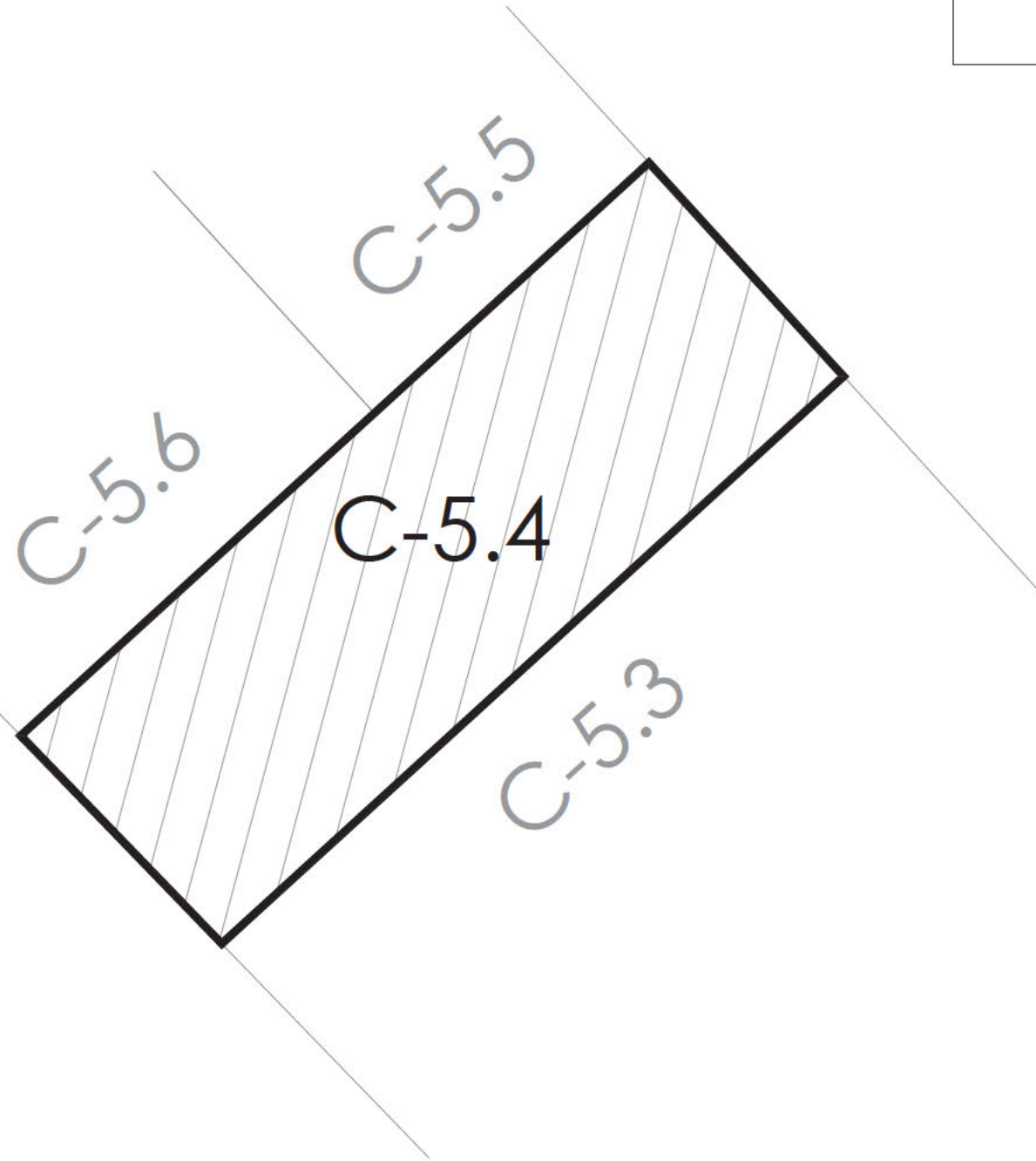
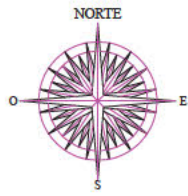
NOMBRE:
Ayuntamiento de Huesca

PUESTO DE TRABAJO:
Sello de Organo

Firmado Digitalmente en el Ayuntamiento de Huesca - <https://sedeelectronica.huesca.es> - Código Seguro de Verificación:

FECHA DE FIRMA: 19/07/2022
HASH DEL CERTIFICADO:
71C65F31F98B07D72EF108A4014A83595A0B3CC8

PARCELA RESULTANTE C-5.4



PARCELA C-5.4
SUPERFICIE: 352 m2

"PARCELA" ETRS 89 / UTM H30
COORDENADAS GEORREFERENCIADAS

Nº Punto	X	Y
1	713833.39	4667809.55
2	713826.00	4667817.66
3	713802.15	4667795.92
4	713809.79	4667788.04
5	713833.39	4667809.55

Área: 352 m2



PROYECTO REPARCELACIÓN
SECTOR APR 19-02 DE HUESCA
MODIFICACIÓN DEL PLAN ESPECIAL DE REFORMA
INTERIOR PARA EL DESARROLLO DEL PGOU

PLANO TOPOGRÁFICO.PARCELAS RESULTANTES
PARCELA C-5.4
HARINERAS VILLAMAYOR

FECHA: JUNIO 2022 ESCALA: 1/250



FECHA DE FIRMA: JUNIO 2022
CÓDIGO DE VERIFICACIÓN: 19072022

PUESTO DE TRABAJO:
Sello de Organo

Firmado Digitalmente en el Ayuntamiento de Huesca - <https://sedeelectronica.huesca.es> - Código Seguro de Verificación:

FINCA RESULTANTE Nº C-5.5
FORCUSA en liquidación / LANDCOMPANY - MOYDE PIRINEOS

Coordenadas georreferenciadas

- [1](#) 713826.00 4667817.66
- [2](#) 713820.61 4667823.58
- [3](#) 713807.20 4667817.35
- [4](#) 713815.58 4667808.16
- [5](#) 713826.00 4667817.66

Área: 144 m2

FECHA DE FIRMA: 19/07/2022
HASH DEL CERTIFICADO: 71C65F31F98B07D72EF108A4014A83595A0B3CC8

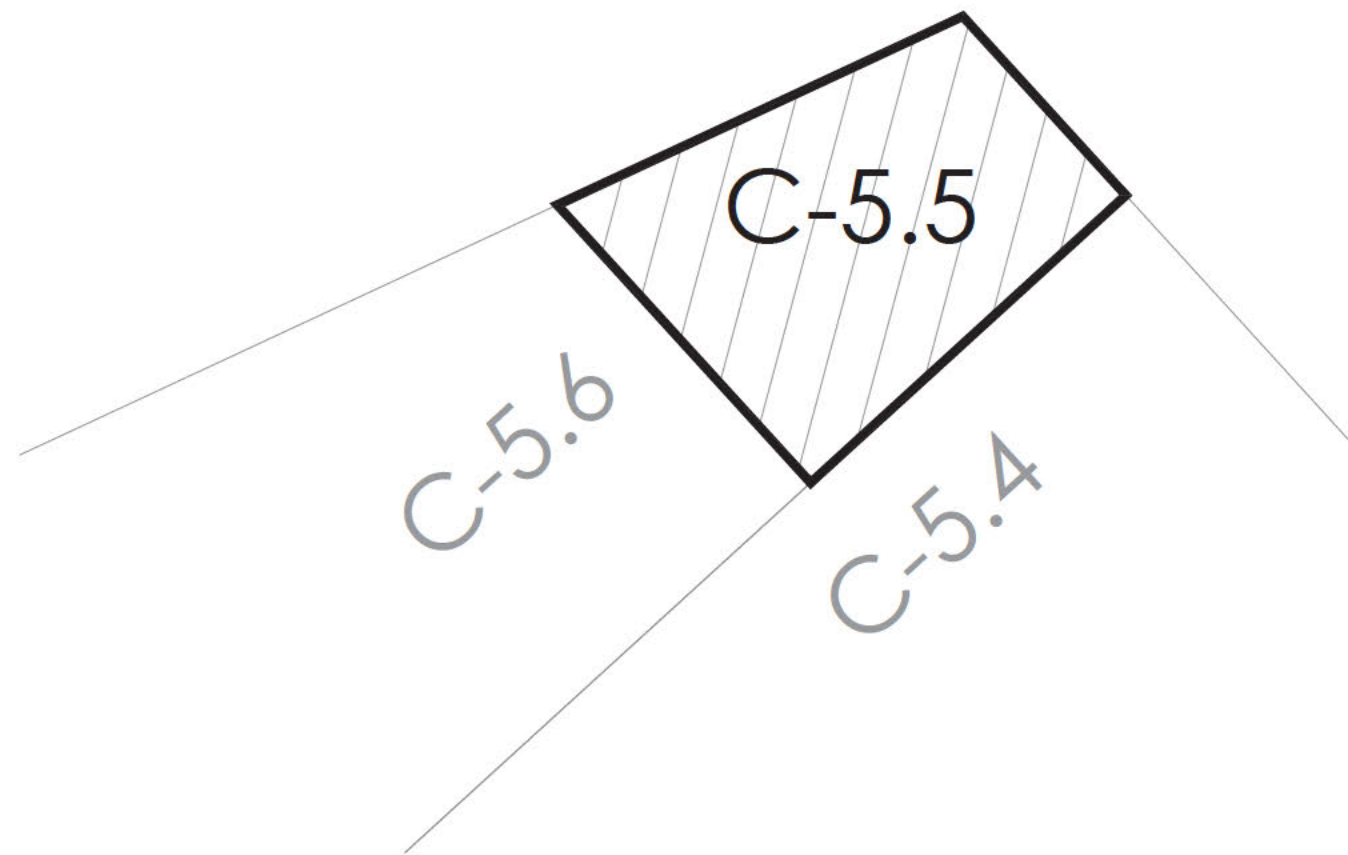
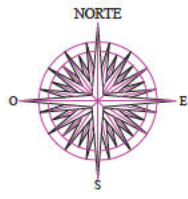
PUESTO DE TRABAJO:
Sello de Organo

Firmado Digitalmente en el Ayuntamiento de Huesca - <https://sedeelectronica.huesca.es> - Código Seguro de Verificación:

NOMBRE:
Ayuntamiento de Huesca



PARCELA RESULTANTE C-5.5



PARCELA C-5.5
SUPERFICIE: 144 m2

"PARCELA" ETRS 89 / UTM H30
COORDENADAS GEORREFERENCIADAS

Nº Punto	X	Y
1	713826.00	4667817.66
2	713820.61	4667823.58
3	713807.20	4667817.35
4	713815.58	4667808.16
5	713826.00	4667817.66

Área: 144 m2



PROYECTO REPARCELACIÓN
SECTOR APR 19-02 DE HUESCA
MODIFICACIÓN DEL PLAN ESPECIAL DE REFORMA
INTERIOR PARA EL DESARROLLO DEL PGOU

PLANO TOPOGRÁFICO PARCELAS RESULTANTES
PARCELA C-5.5
FORCUSA en liquidación / LANDCOMPANY - MOYDE PIRINEO

FECHA: JUNIO 2022 ESCALA: 1/250



PUESTO DE TRABAJO:
 Sello de Órgano
 Firmado Digitalmente en el Ayuntamiento de Huesca - <https://sedelectronica.huesca.es> - Código Seguro de Verificación:

FINCA RESULTANTE N° C-5.6 HARINAS PORTA

Coordenadas georreferenciadas

- [1](#) 713815.58 4667808.16
- [2](#) 713807.20 4667817.35
- [3](#) 713789.43 4667809.08
- [4](#) 713802.15 4667795.92
- [5](#) 713815.58 4667808.16

Área: 282 m2



NOMBRE:
Ayuntamiento de Huesca

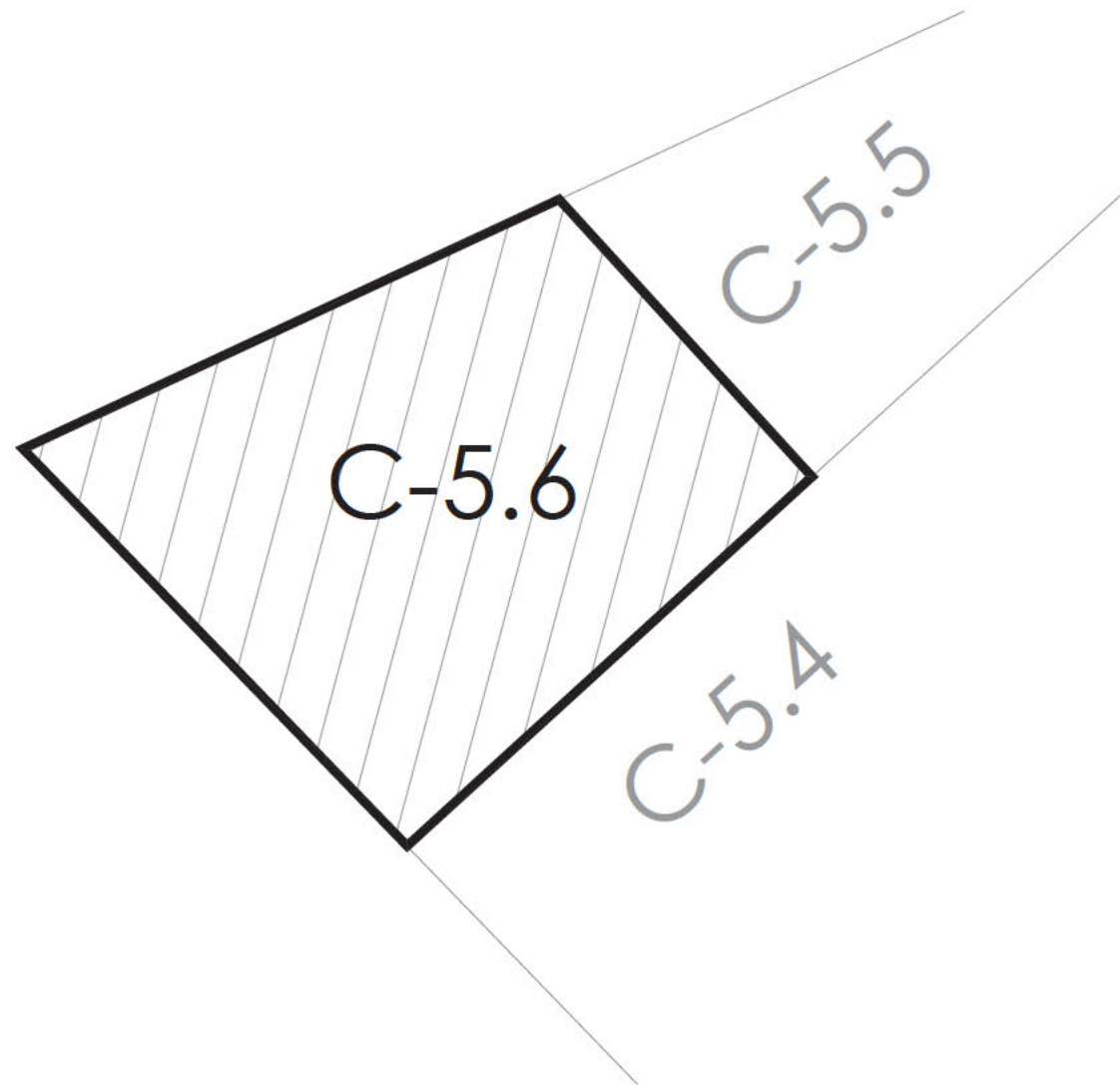
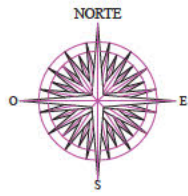
PUESTO DE TRABAJO:
Sello de Organo

Firmado Digitalmente en el Ayuntamiento de Huesca - <https://sedelectronica.huesca.es> - Código Seguro de Verificación:


FECHA DE FIRMA:
19/07/2022

HASH DEL CERTIFICADO:
71C65F31F98B07D72EF108A4014A83595A0B3CC8

PARCELA RESULTANTE C-5.6



PARCELA C-5.6
SUPERFICIE: 282 m2



"PARCELA" ETRS 89 / UTM H30
COORDENADAS GEORREFERENCIADAS

Nº Punto	X	Y
1	713815.58	4667808.16
2	713807.20	4667817.35
3	713789.43	4667809.08
4	713802.15	4667795.92
5	713815.58	4667808.16

Área: 282 m2



PROYECTO REPARCELACIÓN
SECTOR APR 19-02 DE HUESCA
MODIFICACIÓN DEL PLAN ESPECIAL DE REFORMA
INTERIOR PARA EL DESARROLLO DEL PGOU

PLANO TOPOGRÁFICO PARCELAS RESULTANTES
PARCELA C-5.6
HARINAS PORTA

FECHA: JUNIO 2022

ESCALA: 1/250



PUESTO DE TRABAJO:
Sello de Órgano

Firmado Digitalmente en el Ayuntamiento de Huesca - <https://sedeelectronica.huesca.es> - Código Seguro de Verificación:

**FINCA RESULTANTE Nº C-6.1
INMOBILIARIA CUELLO RAMON S.L.**

Coordenadas georreferenciadas

- [1](#) 713888.11 4667704.50
- [2](#) 713910.52 4667724.93
- [3](#) 713889.47 4667748.03
- [4](#) 713873.17 4667733.18
- [5](#) 713872.51 4667721.92
- [6](#) 713888.11 4667704.50

Área: 912 m2



NOMBRE:
Ayuntamiento de Huesca

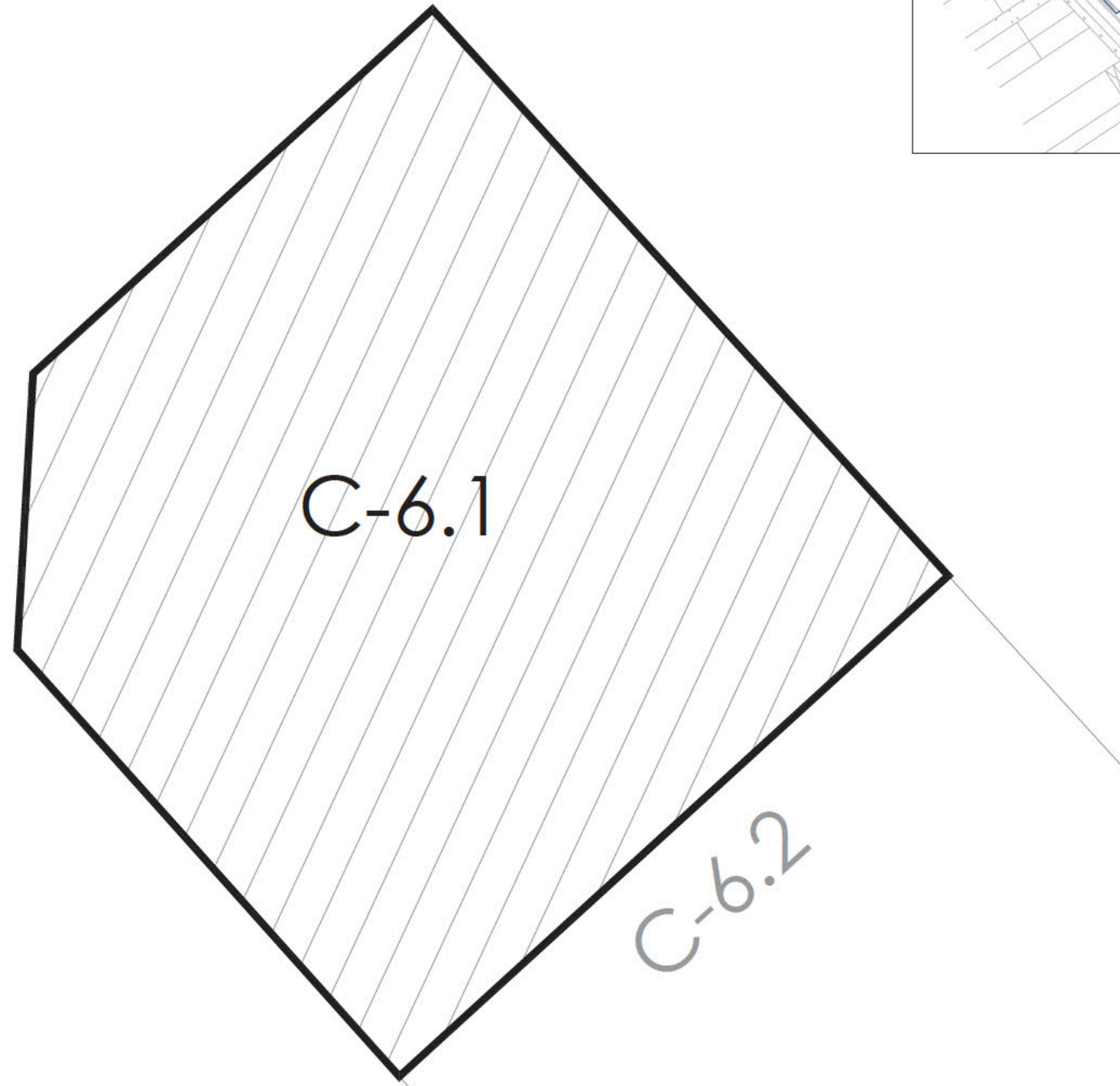

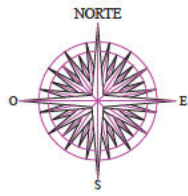
PUESTO DE TRABAJO:
Sello de Organo

Firmado Digitalmente en el Ayuntamiento de Huesca - <https://sedelectronica.huesca.es> - Código Seguro de Verificación:

FECHA DE FIRMA:
19/07/2022

HASH DEL CERTIFICADO:
71C65F31F98B07D72EF108A4014A83595A0B3CC8

PARCELA RESULTANTE C-6.1



PARCELA C-6.1
SUPERFICIE: 912 m2

"PARCELA" ETRS 89 / UTM H30
COORDENADAS GEORREFERENCIADAS

Nº Punto	X	Y
1	713888.11	4667704.50
2	713910.52	4667724.93
3	713889.47	4667748.03
4	713873.17	4667733.18
5	713872.51	4667721.92
6	713888.11	4667704.50

Área: 912 m2



PROYECTO REPARCELACIÓN
SECTOR APR 19-02 DE HUESCA
MODIFICACIÓN DEL PLAN ESPECIAL DE REFORMA
INTERIOR PARA EL DESARROLLO DEL PGOU

PLANO TOPOGRÁFICO.PARCELAS RESULTANTES
PARCELA C-6.1
INMOBILIARIA CUELLO RAMON SL

FECHA: JUNIO 2022 ESCALA: 1/250



PUESTO DE TRABAJO:
Sello de Organo

Firmado Digitalmente en el Ayuntamiento de Huesca - <https://sedeelectronica.huesca.es> - Código Seguro de Verificación:

**FINCA RESULTANTE N° C-6.2
C. Y P. FUSTER MUR**

Coordenadas georreferenciadas

- [1](#) 713917.93 4667716.81
- [2](#) 713910.52 4667724.93
- [3](#) 713888.11 4667704.50
- [4](#) 713895.44 4667696.32
- [5](#) 713917.93 4667716.81

Área: 334 m2

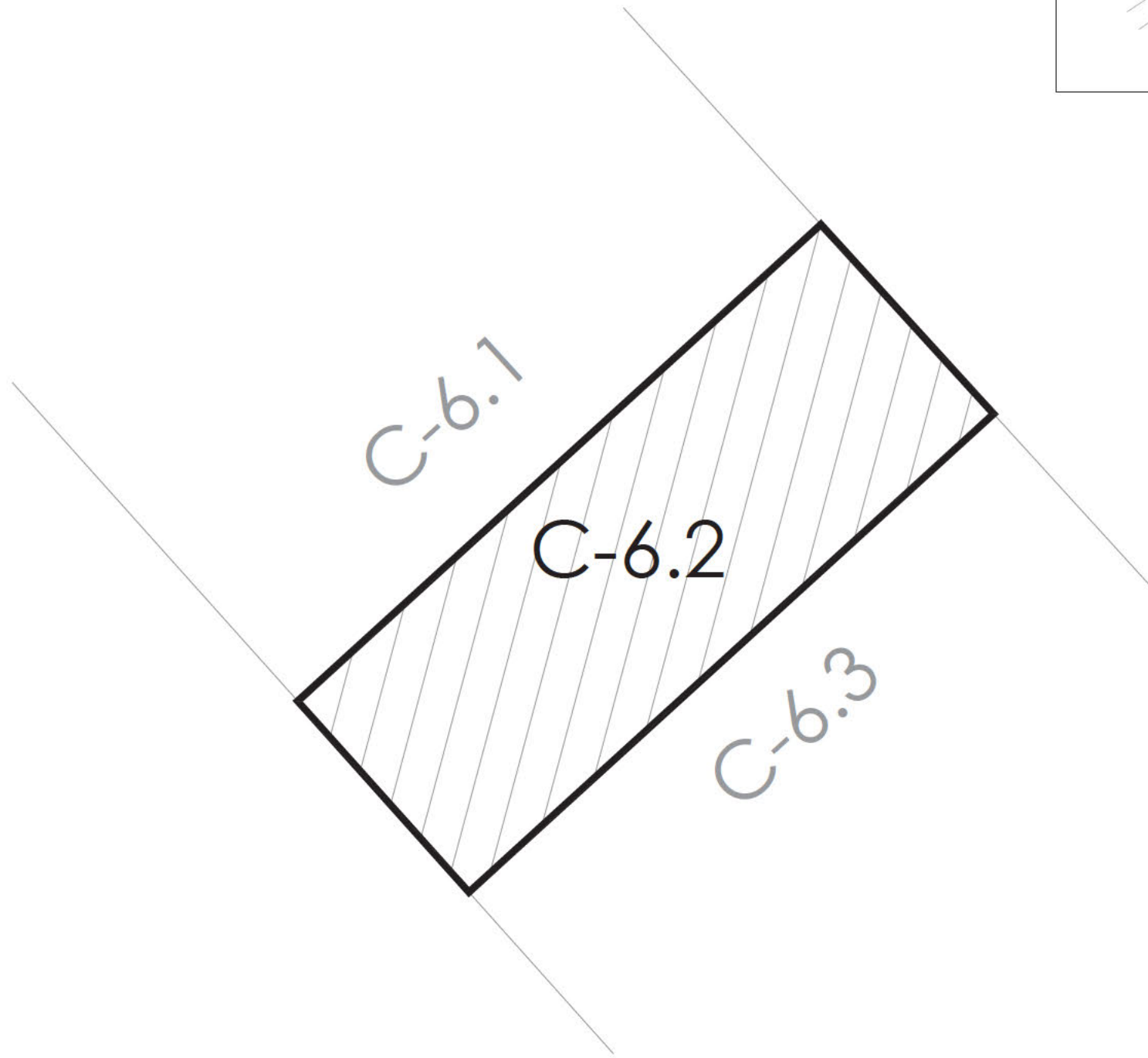

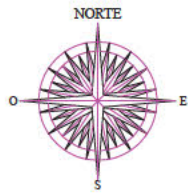
FECHA DE FIRMA: 19/07/2022
HASH DEL CERTIFICADO: 71C65F31F98B07D72EF108A4014A83595A0B3CC8

PUESTO DE TRABAJO:
Sello de Organo
Firmado Digitalmente en el Ayuntamiento de Huesca - <https://sedeelectronica.huesca.es> - Código Seguro de Verificación:

NOMBRE:
Ayuntamiento de Huesca



PARCELA RESULTANTE C-6.2



PARCELA C-6.2
SUPERFICIE: 334 m2

"PARCELA" ETRS 89 / UTM H30
COORDENADAS GEORREFERENCIADAS

Nº Punto	X	Y
1	713917.93	4667716.81
2	713910.52	4667724.93
3	713888.11	4667704.50
4	713895.44	4667696.32
5	713917.93	4667716.81

Área: 334 m2



PROYECTO REPARCELACIÓN
SECTOR APR 19-02 DE HUESCA
MODIFICACIÓN DEL PLAN ESPECIAL DE REFORMA
INTERIOR PARA EL DESARROLLO DEL PGOU

PLANO TOPOGRÁFICO.PARCELAS RESULTANTES
PARCELA C-6.2
C. Y P. FUSTER MUR
FECHA: JUNIO 2022 ESCALA: 1/250



PUESTO DE TRABAJO:
Sello de Organo
Firmado Digitalmente en el Ayuntamiento de Huesca - <https://sedeelectronica.huesca.es> - Código Seguro de Verificación:

**FINCA RESULTANTE N° C-6.3-1
ADIF / CDAD.REGANTES**

Coordenadas georreferenciadas

1 713909.79 4667680.29

2 713920.34 4667668.51

3 713924.96 4667694.11

4 713909.79 4667680.29

Área: 162 m2



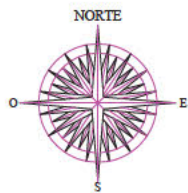
NOMBRE:
Ayuntamiento de Huesca

PUESTO DE TRABAJO:
Sello de Organo

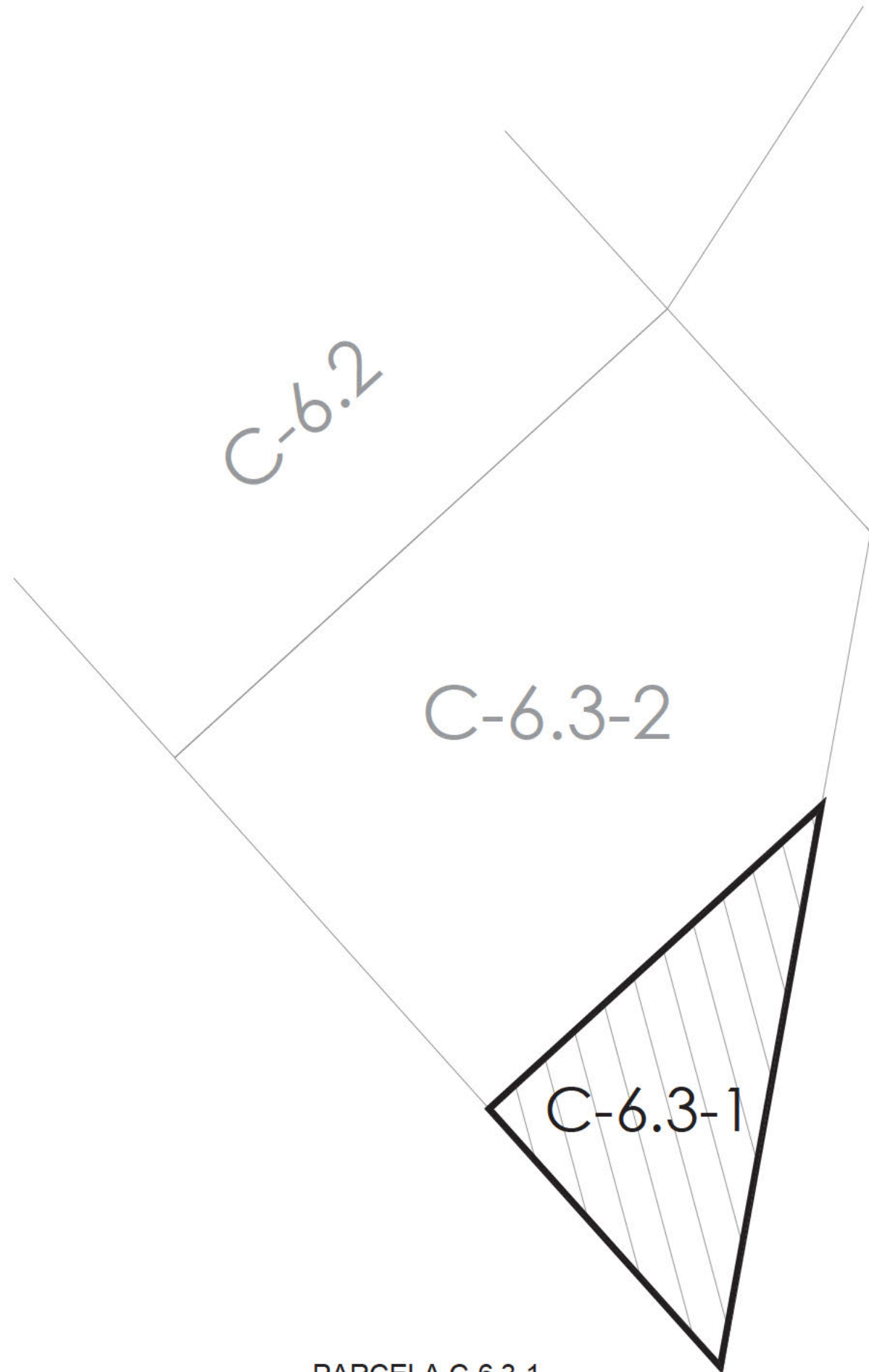
Firmado Digitalmente en el Ayuntamiento de Huesca - <https://sedelectronica.huesca.es> - Código Seguro de Verificación:

FECHA DE FIRMA:
19/07/2022

HASH DEL CERTIFICADO:
71C65F31F98B07D72EF108A4014A83595A0B3CC8



PARCELA RESULTANTE C-6.3-1



PARCELA C-6.3-1
SUPERFICIE: 162 m2



"PARCELA" ETRS 89 / UTM H30
COORDENADAS GEORREFERENCIADAS

Nº Punto	X	Y
1	713909.79	4667680.29
2	713920.34	4667668.51
3	713924.96	4667694.11
4	713909.79	4667680.29

Área: 162 m2



PROYECTO REPARCELACIÓN
SECTOR APR 19-02 DE HUESCA
MODIFICACION DEL PLAN ESPECIAL DE REFORMA
INTERIOR PARA EL DESARROLLO DEL PGOU

PLANO TOPOGRÁFICO.PARCELAS RESULTANTES
PARCELA C-6.3-1
ADIF / CDAD.REGANTES

FECHA: JUNIO 2022 ESCALA: 1/250 (1:1000)



HASH DEL CERTIFICADO:
71395151F1B07D7E11A630E9E6A0006

FECHA DE FIRMA:
19/07/2022

PUESTO DE TRABAJO:
Sello de Organo

Firmado Digitalmente en el Ayuntamiento de Huesca - <https://sedeelectronica.huesca.es> - Código Seguro de Verificación:

NOMBRE:
Ayuntamiento de Huesca

FINCA RESULTANTE N° C-6.3-2 AYUNTAMIENTO

Coordenadas georreferenciadas

1	713895.44	4667696.31
2	713909.79	4667680.29
3	713924.96	4667694.11
4	713927.21	4667706.62
5	713917.93	4667716.81
6	713895.44	4667696.31

Área: 618 m2



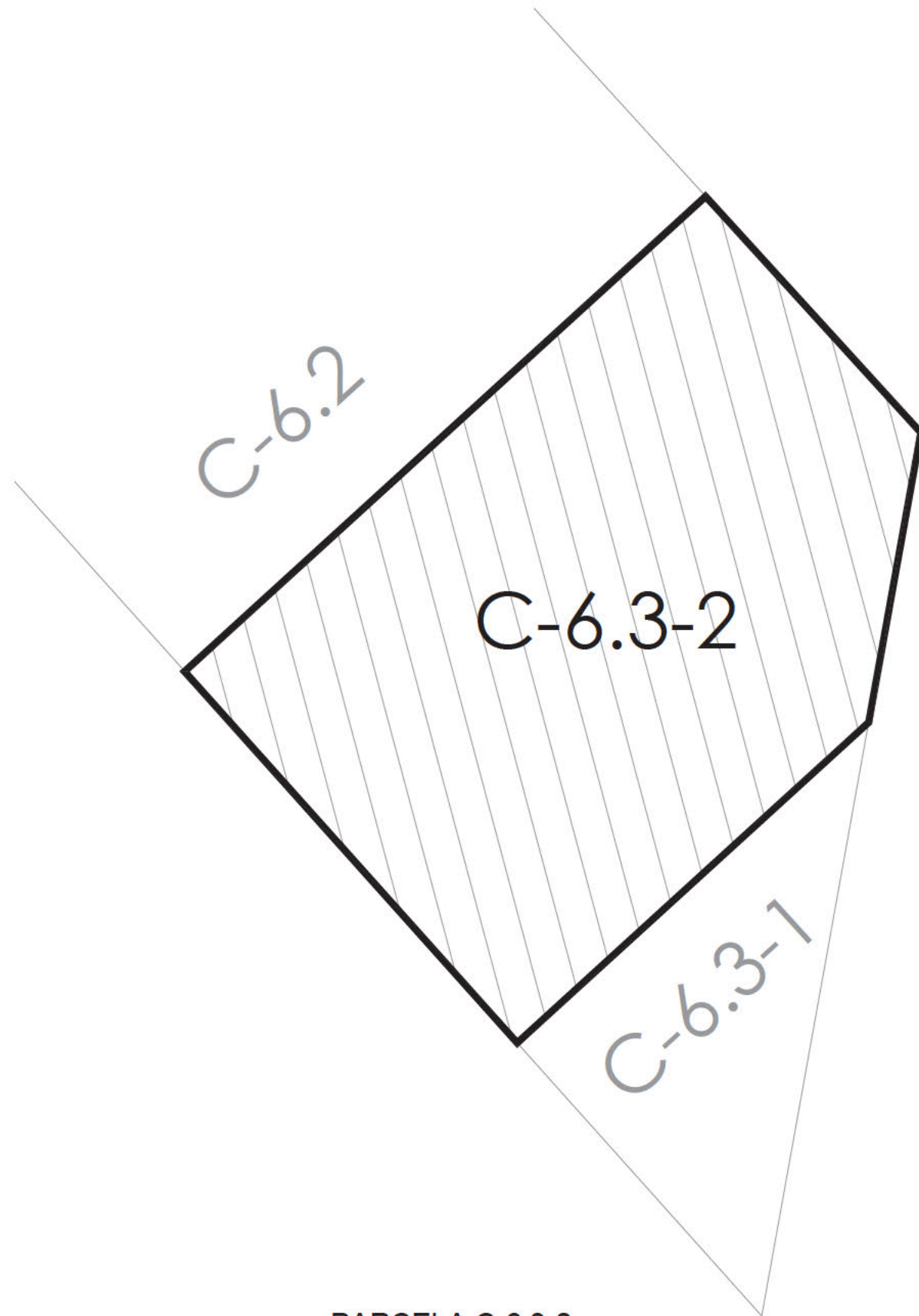
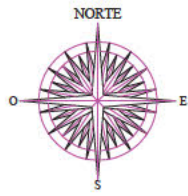
NOMBRE:
Ayuntamiento de Huesca

PUESTO DE TRABAJO:
Sello de Organo

Firmado Digitalmente en el Ayuntamiento de Huesca - <https://sedeelectronica.huesca.es> - Código Seguro de Verificación:

FECHA DE FIRMA: 19/07/2022
HASH DEL CERTIFICADO:
71C65F31F9B07D72EF108A4014A83595A0B3CC8

PARCELA RESULTANTE C-6.3-2



PARCELA C-6.3-2
SUPERFICIE: 618 m2



"PARCELA" ETRS 89 / UTM H30
COORDENADAS GEORREFERENCIADAS

Nº Punto	X	Y
1	713895.44	4667696.31
2	713909.79	4667680.29
3	713924.96	4667694.11
4	713927.21	4667706.62
5	713917.93	4667716.81
6	713895.44	4667696.31

Área: 618 m2



PROYECTO REPARCELACIÓN
SECTOR APR 19-02 DE HUESCA
MODIFICACION DEL PLAN ESPECIAL DE REFORMA
INTERIOR PARA EL DESARROLLO DEL PGOU

PLANO TOPOGRÁFICO.PARCELAS RESULTANTE
PARCELA C-6.3-2
AYUNTAMIENTO

FECHA: JUNIO 2022 ESCALA: 1/250 (1:250)



FECHA DE FIRMA: 19/07/2022
HASH DE CERTIFICADO: 6A4D14A8C85A0B30C08
713895.44 4667696.31

PUESTO DE TRABAJO: Sello de Organo
Firmado Digitalmente en el Ayuntamiento de Huesca - <https://sedeelectronica.huesca.es> - Código Seguro de Verificación:

NOMBRE: Ayuntamiento de Huesca

**FINCA RESULTANTE Nº C-7.1
HARINERAS VILLAMAYOR / HNOS. TORRENTE / HNOS. COARASA**

Coordenadas georreferenciadas

- [1](#) 713983.35 4667833.61
- [2](#) 713993.83 4667822.11
- [3](#) 714013.44 4667818.57
- [4](#) 714020.05 4667855.24
- [5](#) 714009.23 4667857.19
- [6](#) 713983.35 4667833.61

Área: 849 m2

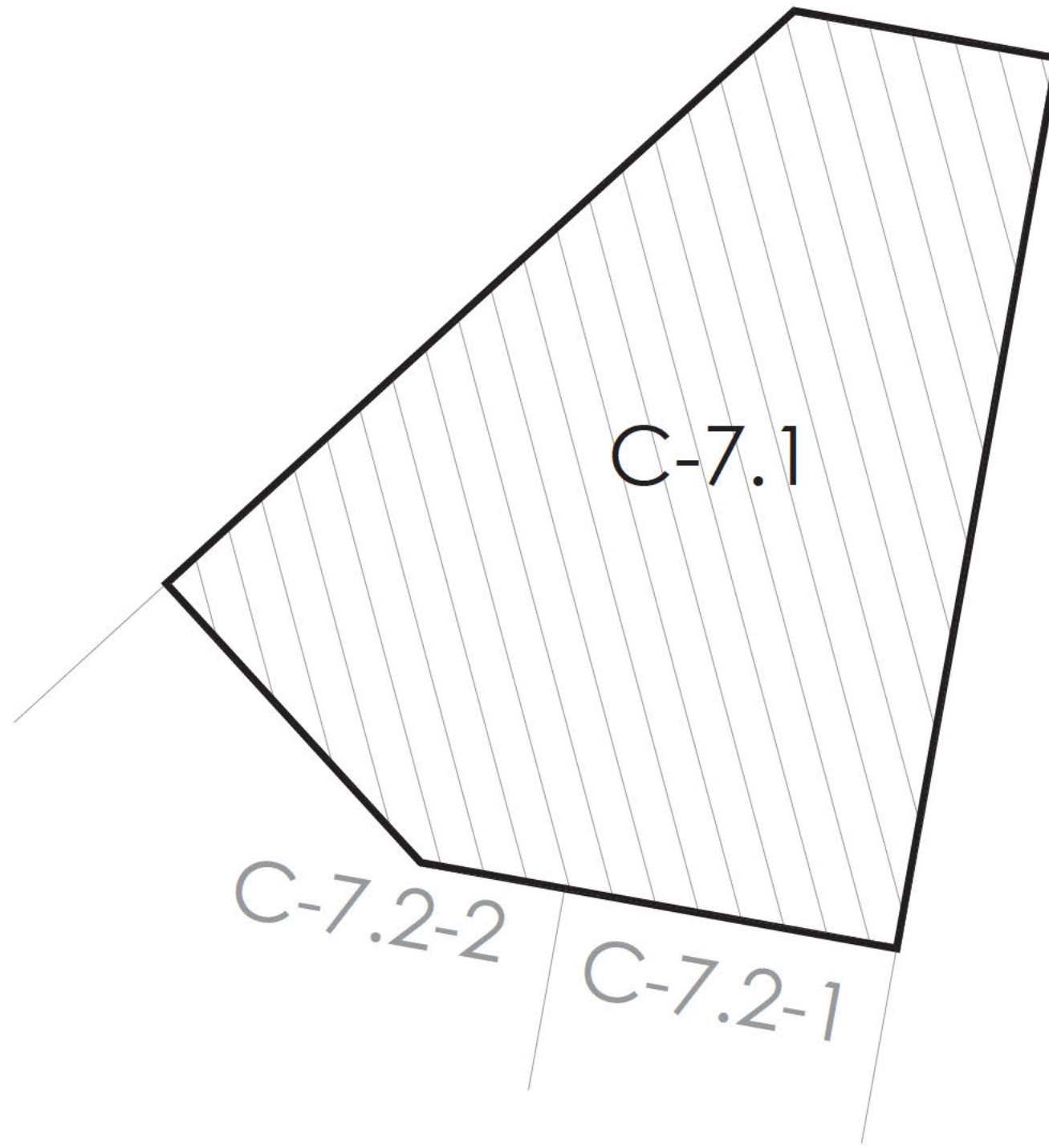
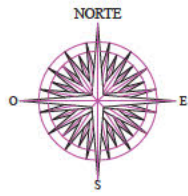
FECHA DE FIRMA: 19/07/2022
HASH DEL CERTIFICADO: 71C65F31F98B07D72EF108A4014A83595A0B3CC8

PUESTO DE TRABAJO:
Sello de Organo
Firmado Digitalmente en el Ayuntamiento de Huesca - <https://sedeelectronica.huesca.es> - Código Seguro de Verificación:

NOMBRE:
Ayuntamiento de Huesca



PARCELA RESULTANTE C-7.1



PARCELA C-7.1
SUPERFICIE: 849 m2



FECHA DE FIRMA: 19/07/2022
 HASH DE CERTIFICADO: 71C89F51F98B01D72E7700...
 PUESTO DE TRABAJO: Selo de Organo
 Firmado Digitalmente en el Ayuntamiento de Huesca - <https://sedeelectronica.huesca.es> - Código Seguro de Verificación:

"PARCELA" ETRS 89 / UTM H30
COORDENADAS GEORREFERENCIADAS

Nº Punto	X	Y
1	713983.35	4667833.61
2	713993.83	4667822.11
3	714013.44	4667818.57
4	714020.05	4667855.24
5	714009.23	4667857.19
6	713983.35	4667833.61

Área: 849 m2



PROYECTO REPARCELACIÓN
SECTOR APR 19-02 DE HUESCA
 MODIFICACIÓN DEL PLAN ESPECIAL DE REFORMA
 INTERIOR PARA EL DESARROLLO DEL PGOU

PLANO TOPOGRÁFICO.PARCELAS RESULTANTES
PARCELA C-7.1
 HARINERAS VILLAMAYOR / HNOS. TORRENTE / HNOS. COAR...
 FECHA: JUNIO 2022 ESCALA: 1/250



**FINCA RESULTANTE Nº C-7.2-1
HNOS. OLIVÁN SOLER / CABO DE LA ESPORA**

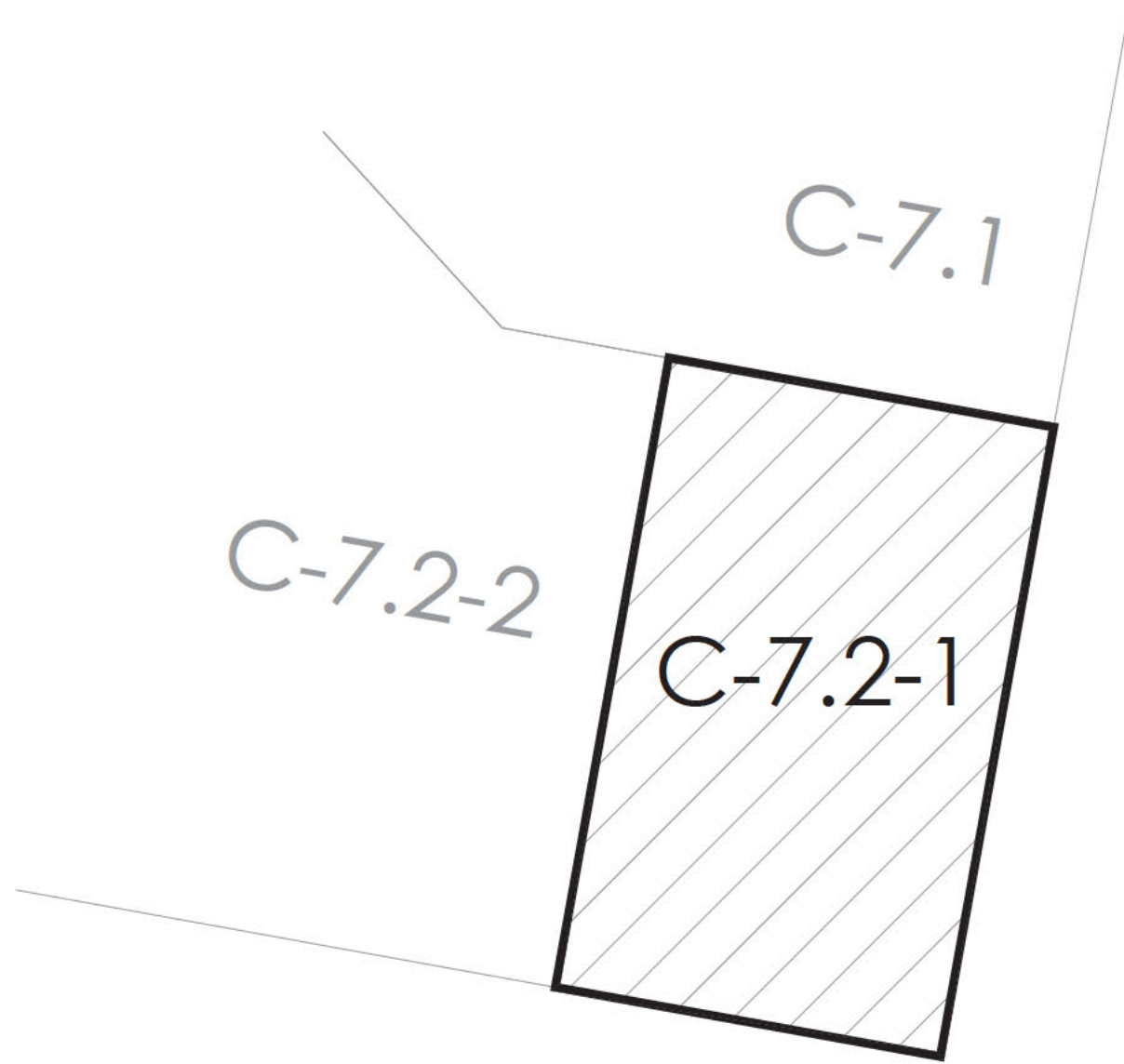

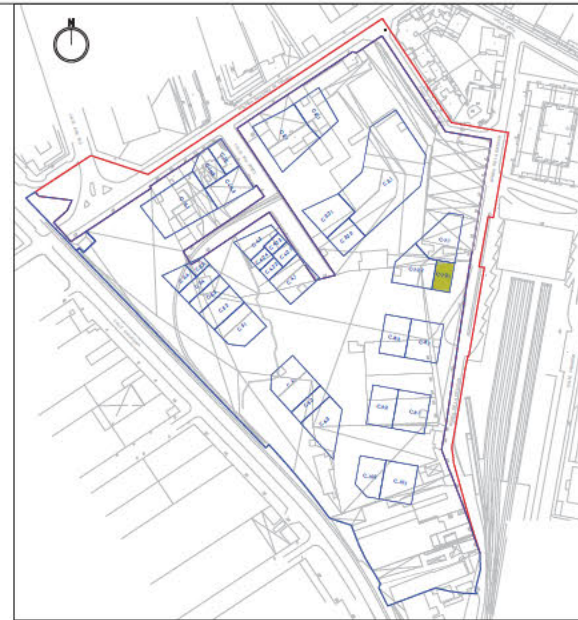
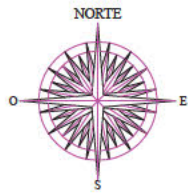
Coordenadas georreferenciadas

- [1](#) 713999.76 4667821.04
- [2](#) 713995.73 4667798.66
- [3](#) 714009.41 4667796.19
- [4](#) 714013.44 4667818.57
- [5](#) 713999.76 4667821.04

Área: 316 m2



PARCELA RESULTANTE C-7.2-1



PARCELA C-7.2-1
SUPERFICIE: 316 m2

"PARCELA" ETRS 89 / UTM H30
COORDENADAS GEORREFERENCIADAS

Nº Punto	X	Y
1	713999.76	4667821.04
2	713995.73	4667798.66
3	714009.41	4667796.19
4	714013.44	4667818.57
5	713999.76	4667821.04

Área: 316 m2



PROYECTO REPARCELACIÓN
SECTOR APR 19-02 DE HUESCA
MODIFICACIÓN DEL PLAN ESPECIAL DE REFORMA
INTERIOR PARA EL DESARROLLO DEL PGOU

PLANO TOPOGRÁFICO.PARCELAS RESULTANTES
PARCELA C-7.2-1
HNOS. OLIVÁN SOLER / CABO DE LA ESPOSA
FECHA: JUNIO 2022 ESCALA: 1/250



PUESTO DE TRABAJO:
Sello de Órgano
Firmado Digitalmente en el Ayuntamiento de Huesca - <https://sedeelectronica.huesca.es> - Código Seguro de Verificación: 79C86F31F5644A83595A0B3CC8

FINCA RESULTANTE Nº C-7.2-2 HARINERAS VILLAMAYOR

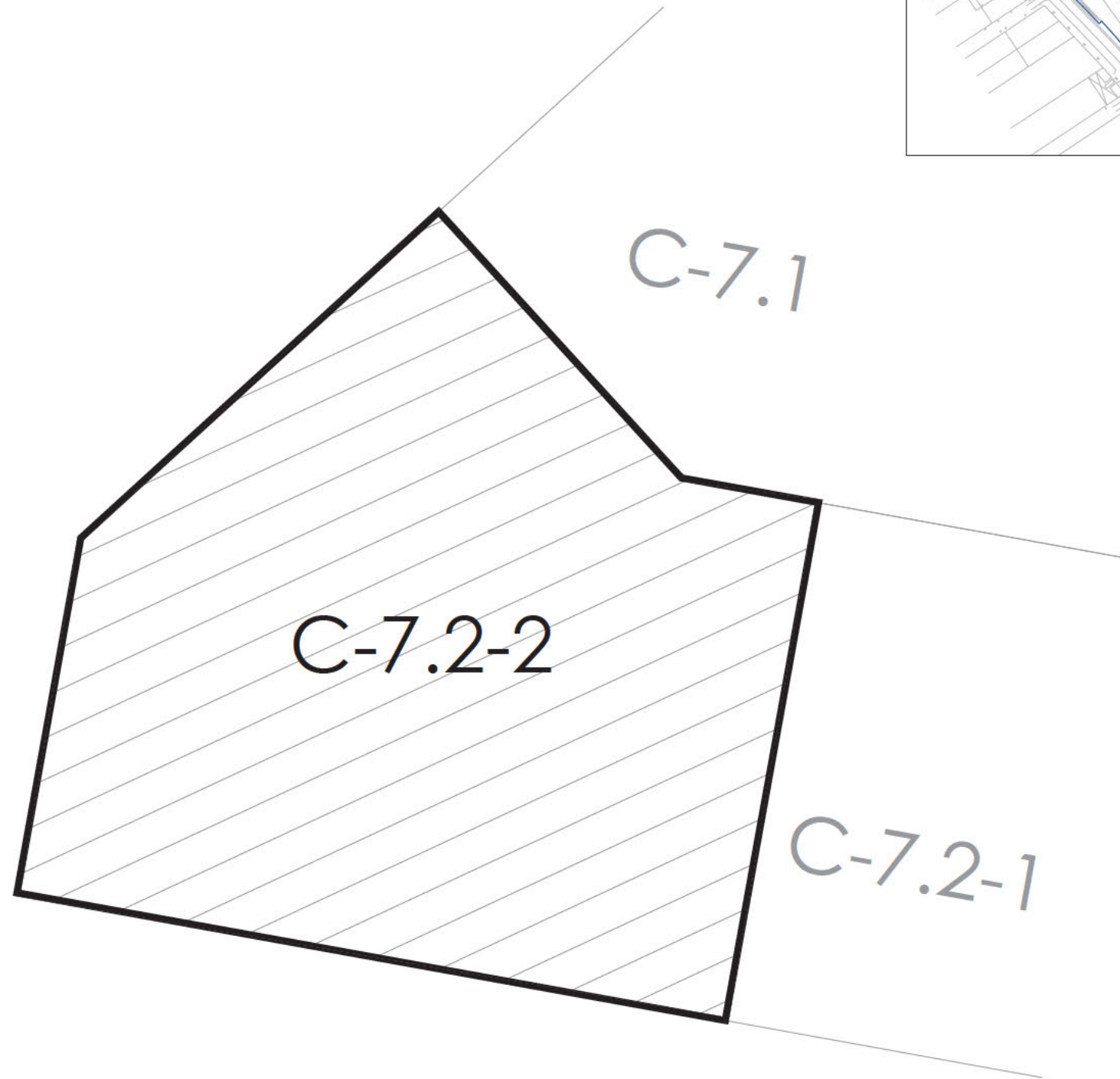
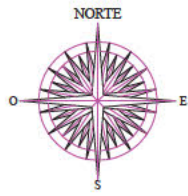
Coordenadas georreferenciadas

1	713965.12	4667804.18
2	713967.89	4667819.51
3	713983.35	4667833.61
4	713993.83	4667822.11
5	713999.76	4667821.04
6	713995.73	4667798.66
7	713965.12	4667804.18

Área: 780 m2



PARCELA RESULTANTE C-7.2-2



PARCELA C-7.2-2
SUPERFICIE: 780 .m2

"PARCELA" ETRS 89 / UTM H30
COORDENADAS GEORREFERENCIADAS

Nº Punto	X	Y
1	713965.12	4667804.18
2	713967.89	4667819.51
3	713983.35	4667833.61
4	713993.83	4667822.11
5	713999.76	4667821.04
6	713995.73	4667798.66
7	713965.12	4667804.18

Área: 780 m2



PROYECTO REPARCELACIÓN
SECTOR APR 19-02 DE HUESCA
MODIFICACIÓN DEL PLAN ESPECIAL DE REFORMA
INTERIOR PARA EL DESARROLLO DEL PGOU

PLANO TOPOGRÁFICO.PARCELAS RESULTANTES
PARCELA C-7.2-2
HARINERAS VILLAMAYOR

FECHA: JUNIO 2022 ESCALA: 1/250



PUESTO DE TRABAJO: Sello de Organo
 Firmado Digitalmente en el Ayuntamiento de Huesca - <https://sedeelectronica.huesca.es> - Código Seguro de Verificación:

FINCA RESULTANTE N° C-8.1 HARINERAS VILLAMAYOR

Coordenadas georreferenciadas

- 1 713980.37 4667776.02
- 2 713975.05 4667746.50
- 3 713999.65 4667742.07
- 4 714004.97 4667771.59
- 5 713980.37 4667776.02

Área: 750 m2



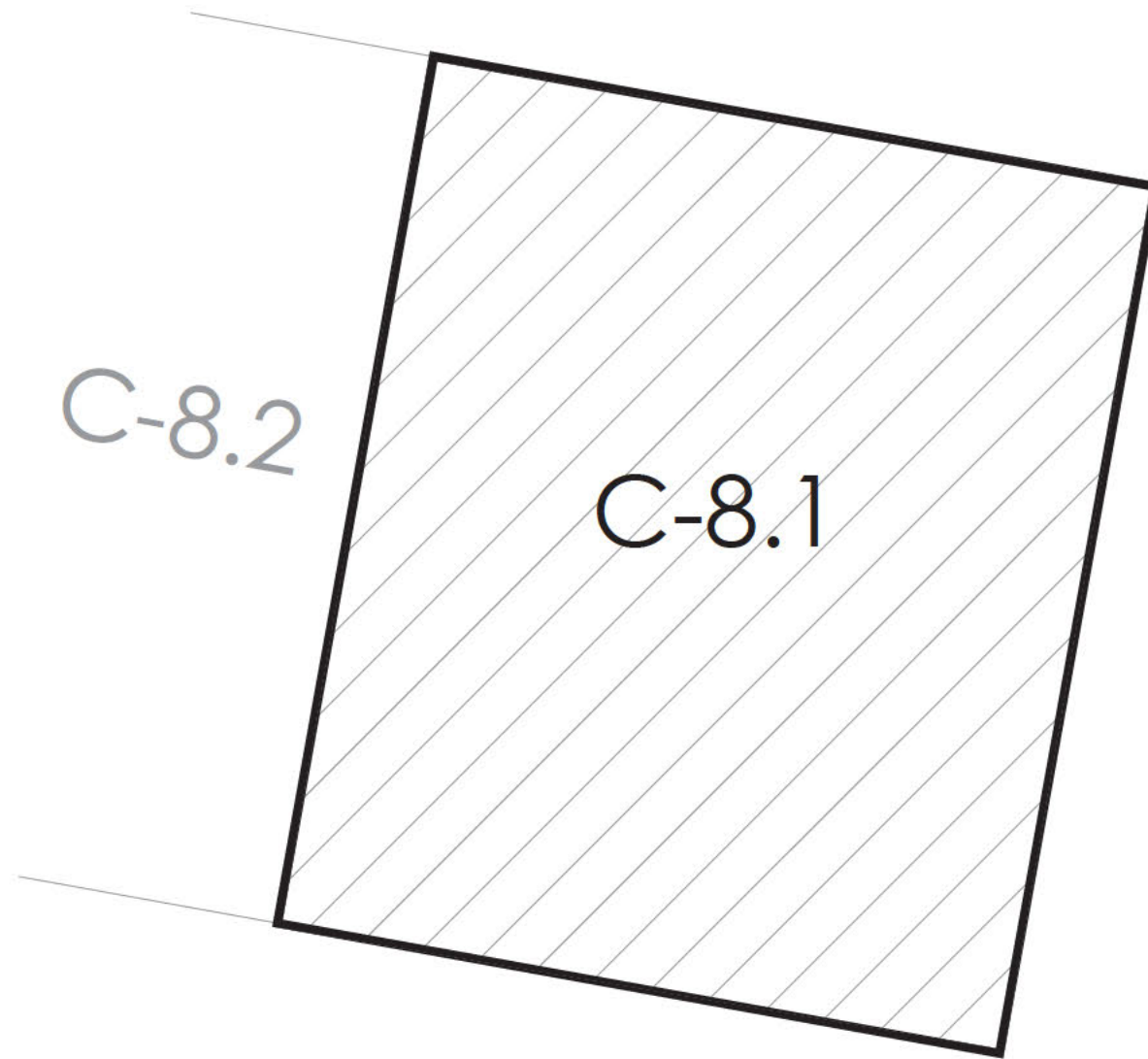

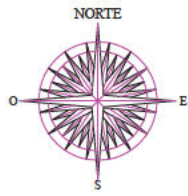
NOMBRE:
Ayuntamiento de Huesca

PUESTO DE TRABAJO:
Sello de Organo

Firmado Digitalmente en el Ayuntamiento de Huesca - <https://sedeelectronica.huesca.es> - Código Seguro de Verificación:

FECHA DE FIRMA: 19/07/2022
HASH DEL CERTIFICADO: 71C65F31F98B07D72EF108A4014A83595A0B3CC8

PARCELA RESULTANTE C-8.1



PARCELA C-8.1
SUPERFICIE: 750 m2

"PARCELA" ETRS 89 / UTM H30
COORDENADAS GEORREFERENCIADAS

Nº Punto	X	Y
1	713980.37	4667776.02
2	713975.05	4667746.50
3	713999.65	4667742.07
4	714004.97	4667771.59
5	713980.37	4667776.02

Área: 750 m2



PROYECTO REPARCELACIÓN
SECTOR APR 19-02 DE HUESCA
MODIFICACIÓN DEL PLAN ESPECIAL DE REFORMA
INTERIOR PARA EL DESARROLLO DEL PGOU

PLANO TOPOGRÁFICO.PARCELAS RESULTANTES
PARCELA C-8.1
HARINERAS VILLAMAYOR

FECHA: JUNIO 2022 ESCALA: 1/250



PUESTO DE TRABAJO:
Selo de Organo

Firmado Digitalmente en el Ayuntamiento de Huesca - <https://sedeelectronica.huesca.es> - Código Seguro de Verificación:

FINCA RESULTANTE Nº C-8.2 HARINERAS VILLAMAYOR

Coordenadas georreferenciadas

- [1](#) 713955.37 4667750.05
- [2](#) 713975.05 4667746.50
- [3](#) 713980.37 4667776.02
- [4](#) 713960.69 4667779.57
- [5](#) 713955.37 4667750.05

Área: 600 m2



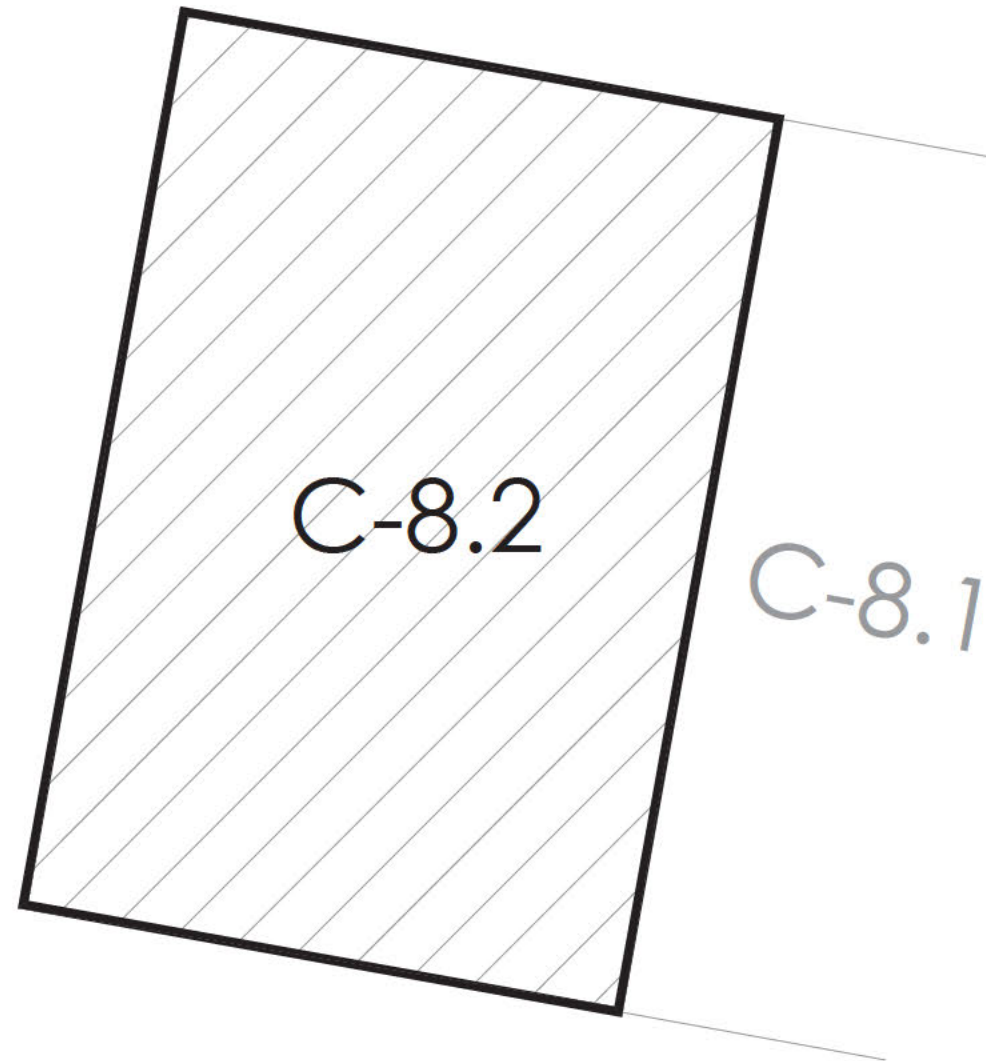
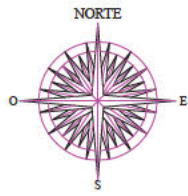
NOMBRE:
Ayuntamiento de Huesca

PUESTO DE TRABAJO:
Sello de Organo

Firmado Digitalmente en el Ayuntamiento de Huesca - <https://sedeelectronica.huesca.es> - Código Seguro de Verificación:

FECHA DE FIRMA: 19/07/2022
HASH DEL CERTIFICADO:
71C65F31F98B07D72EF108A4014A83595A0B3CC8

PARCELA RESULTANTE C-8.2



PARCELA C-8.2
SUPERFICIE: 600 m2

"PARCELA" ETRS 89 / UTM H30
COORDENADAS GEORREFERENCIADAS

Nº Punto	X	Y
1	713955.37	4667750.05
2	713975.05	4667746.50
3	713980.37	4667776.02
4	713960.69	4667779.57
5	713955.37	4667750.05

Área: 600 m2



PROYECTO REPARCELACIÓN
SECTOR APR 19-02 DE HUESCA
MODIFICACION DEL PLAN ESPECIAL DE REFORMA
INTERIOR PARA EL DESARROLLO DEL PGOU

PLANO TOPOGRÁFICO.PARCELAS RESULTANTES
PARCELA C-8.2
HARINERAS VILLAMAYOR

FECHA: JUNIO 2022 ESCALA: 1/250



PUESTO DE TRABAJO:
Selo de Organo
Firmado Digitalmente en el Ayuntamiento de Huesca - <https://sedeelectronica.huesca.es> - Código Seguro de Verificación:

FINCA RESULTANTE Nº C-9.1 HARINERAS VILLAMAYOR

Coordenadas georreferenciadas

- [1](#) 713970.61 4667721.90
- [2](#) 713965.29 4667692.37
- [3](#) 713989.89 4667687.94
- [4](#) 713995.22 4667717.46
- [5](#) 713970.61 4667721.90

Área: 750 m2



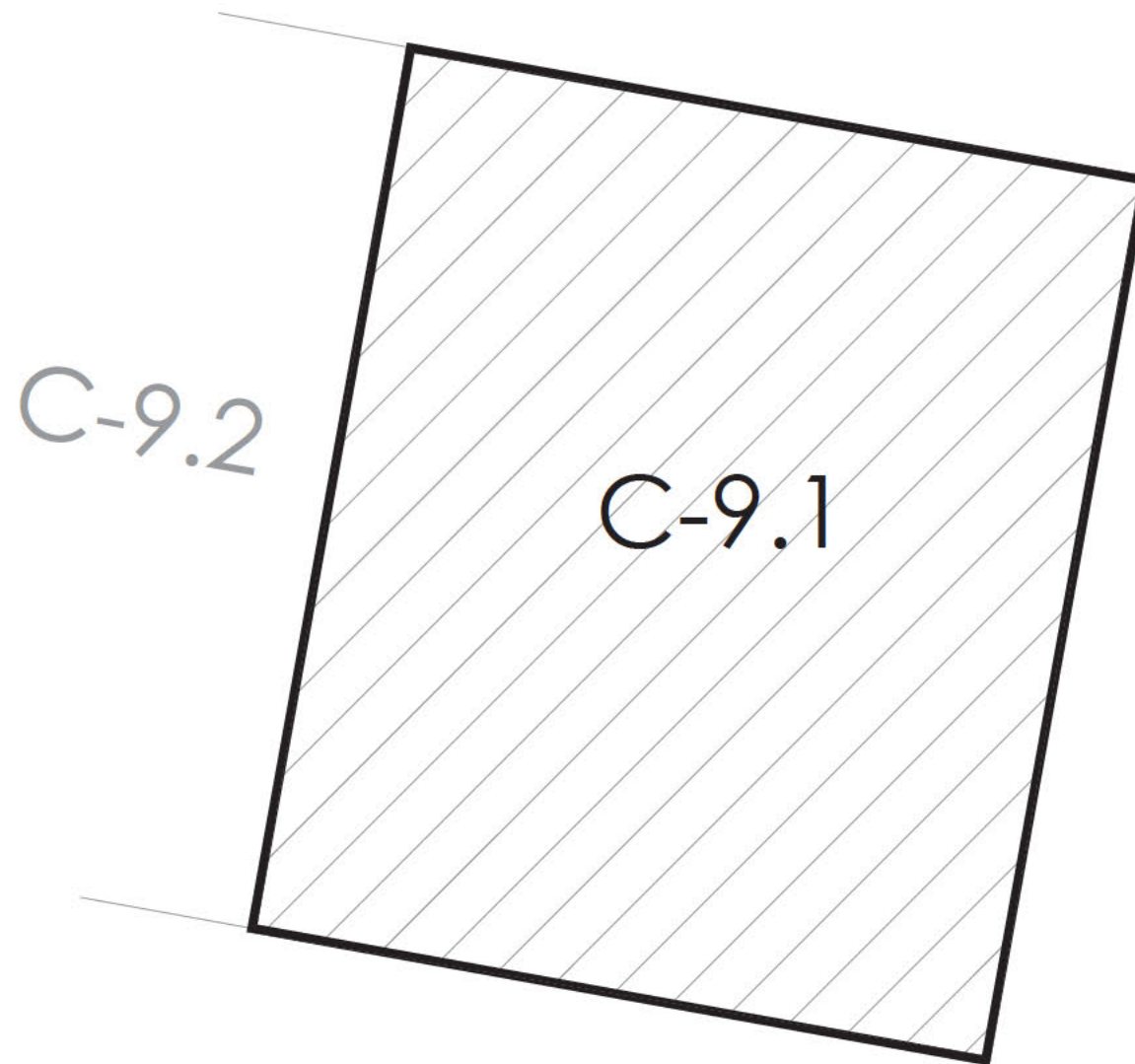

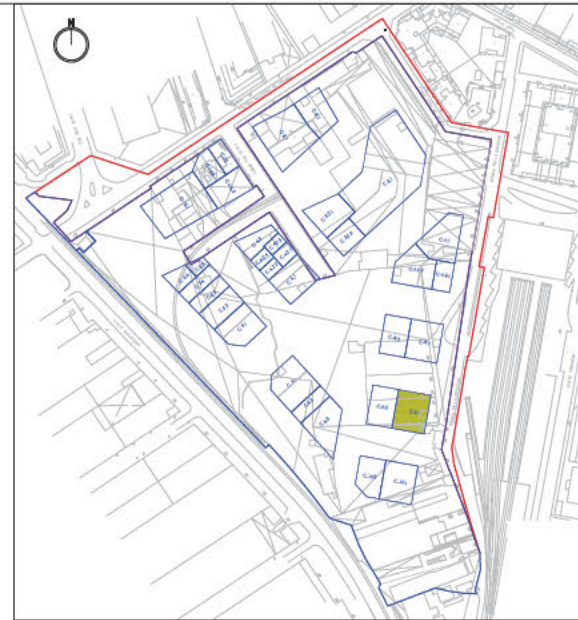
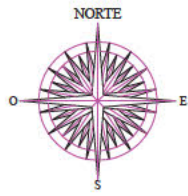
NOMBRE:
Ayuntamiento de Huesca

PUESTO DE TRABAJO:
Sello de Organo

Firmado Digitalmente en el Ayuntamiento de Huesca - <https://sedelectronica.huesca.es> - Código Seguro de Verificación:

FECHA DE FIRMA: 19/07/2022
HASH DEL CERTIFICADO:
71C65F31F98B07D72EF108A4014A83595A0B3CC8

PARCELA RESULTANTE C-9.1



PARCELA C-9.1
SUPERFICIE: 750 m2

"PARCELA" ETRS 89 / UTM H30
COORDENADAS GEORREFERENCIADAS

Nº Punto	X	Y
1	713970.61	4667721.90
2	713965.29	4667692.37
3	713989.89	4667687.94
4	713995.22	4667717.46
5	713970.61	4667721.90

Área: 750 m2



PROYECTO REPARCELACIÓN
SECTOR APR 19-02 DE HUESCA
MODIFICACION DEL PLAN ESPECIAL DE REFORMA
INTERIOR PARA EL DESARROLLO DEL PGOU

PLANO TOPOGRÁFICO.PARCELAS RESULTANTES
PARCELA C-9.1
HARINERAS VILLAMAYOR

FECHA: JUNIO 2022 ESCALA: 1/250



PUESTO DE TRABAJO:
Sello de Organo
Firmado Digitalmente en el Ayuntamiento de Huesca - <https://sedeelectronica.huesca.es> - Código Seguro de Verificación:

FINCA RESULTANTE Nº C-9.2 HARINERAS VILLAMAYOR

Coordenadas georreferenciadas

- [1](#) 713945.61 4667695.92
- [2](#) 713965.29 4667692.37
- [3](#) 713970.61 4667721.90
- [4](#) 713950.93 4667725.45
- [5](#) 713945.61 4667695.92

Área: 600 m2



FINCA RESULTANTE Nº C-10.1 AYUNTAMIENTO


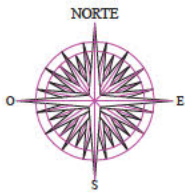
Coordenadas georreferenciadas

- [1](#) 713960.86 4667667.77
- [2](#) 713955.53 4667638.25
- [3](#) 713980.14 4667633.81
- [4](#) 713985.46 4667663.33
- [5](#) 713960.86 4667667.77

Área: 750 m2



PARCELA RESULTANTE C-10.1



C-10.2



C-10.1

PARCELA C-10.1
SUPERFICIE: 750 m2

"PARCELA" ETRS 89 / UTM H30
COORDENADAS GEORREFERENCIADAS

Nº Punto	X	Y
1	713960.86	4667667.77
2	713955.53	4667638.25
3	713980.14	4667633.81
4	713985.46	4667663.33
5	713960.86	4667667.77

Área: 750 m2



PROYECTO REPARCELACIÓN
SECTOR APR 19-02 DE HUESCA
MODIFICACIÓN DEL PLAN ESPECIAL DE REFORMA
INTERIOR PARA EL DESARROLLO DEL PGOU

PLANO TOPOGRÁFICO.PARCELAS RESULTANTES
PARCELA C-10.1
AYUNTAMIENTO

FECHA: JUNIO 2022 ESCALA: 1/250



PUESTO DE TRABAJO:
Selo de Organo
Firmado Digitalmente en el Ayuntamiento de Huesca - <https://sedeelectronica.huesca.es> - Código Seguro de Verificación:

FINCA RESULTANTE N° C-10.2 AYUNTAMIENTO

Coordenadas georreferenciadas

- [1](#) 713955.53 4667638.25
- [2](#) 713960.86 4667667.77
- [3](#) 713941.17 4667671.32
- [4](#) 713937.26 4667649.61
- [5](#) 713945.88 4667639.99
- [6](#) 713955.53 4667638.25

Área: 559 m2



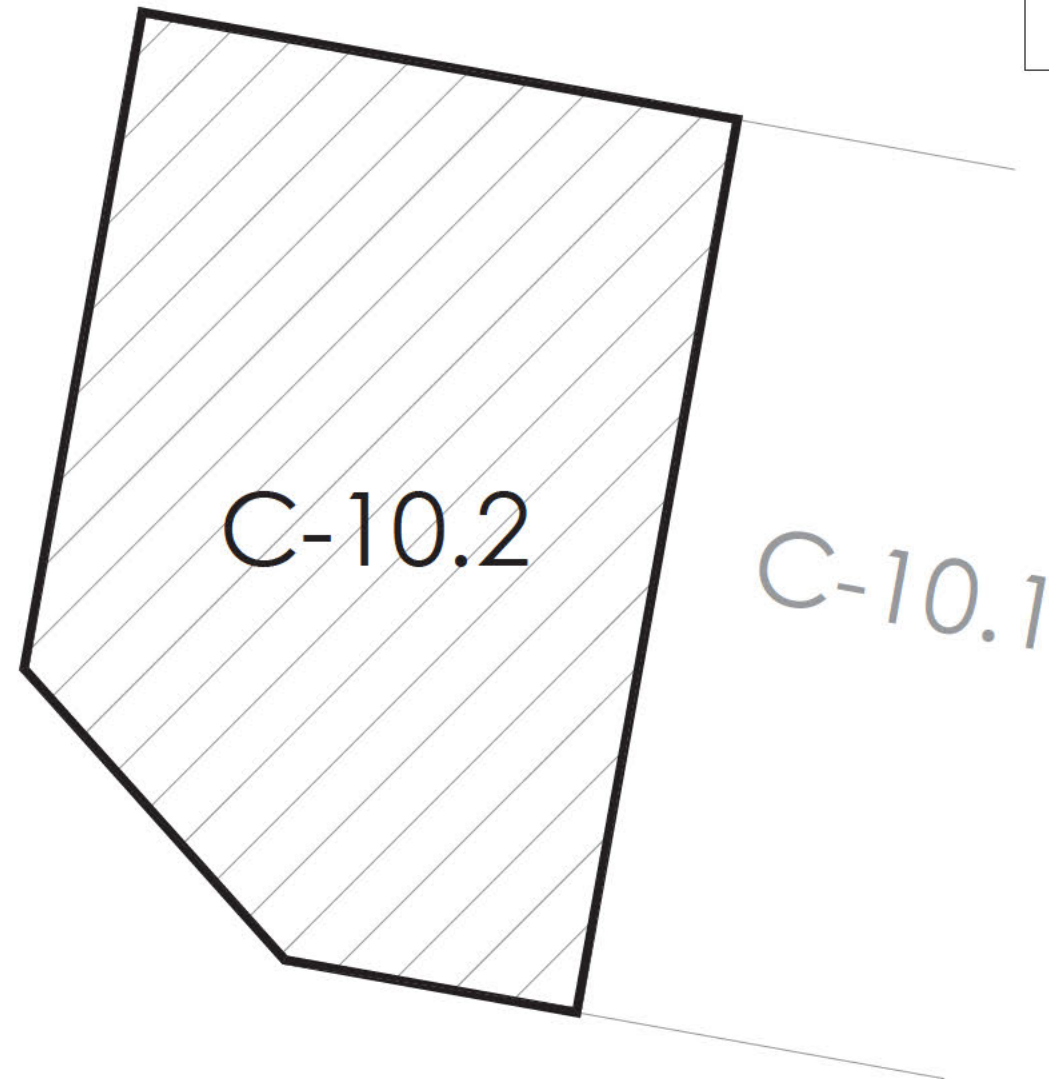

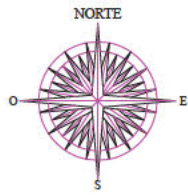
NOMBRE:
Ayuntamiento de Huesca

PUESTO DE TRABAJO:
Sello de Organo

Firmado Digitalmente en el Ayuntamiento de Huesca - <https://sedeelectronica.huesca.es> - Código Seguro de Verificación:

FECHA DE FIRMA: 19/07/2022
HASH DEL CERTIFICADO:
71C65F31F98B07D72EF108A4014A83595A0B3CC8

PARCELA RESULTANTE C-10.2



PARCELA C-10.2
SUPERFICIE: 559 m2

"PARCELA" ETRS 89 / UTM H30
COORDENADAS GEORREFERENCIADAS

Nº Punto	X	Y
1	713955.53	4667638.25
2	713960.86	4667667.77
3	713941.17	4667671.32
4	713937.26	4667649.61
5	713945.88	4667639.99
6	713955.53	4667638.25

Área: 559 m2



PROYECTO REPARCELACIÓN
SECTOR APR 19-02 DE HUESCA
MODIFICACIÓN DEL PLAN ESPECIAL DE REFORMA
INTERIOR PARA EL DESARROLLO DEL PGOU

PLANO TOPOGRÁFICO.PARCELAS RESULTANTES
PARCELA C-10.2
AYUNTAMIENTO

FECHA: JUNIO 2022 ESCALA: 1/250



PUESTO DE TRABAJO:
Sello de Organo
Firmado Digitalmente en el Ayuntamiento de Huesca - <https://sedeelectronica.huesca.es> - Código Seguro de Verificación: 71C89731745501725169A4014A8395A0B3CC
FECHA DE FIRMADO: 19/07/2022

PROYECTO REPARCELACIÓN

Sector A.P.R. 19-02 “Harineras” del PGOU de Huesca

ANEXO U-01 FICHAS URBANISTICAS PARCELAS RESULTANTES

INCLUYE CUMPLIMIENTO DE PRESCRIPCIONES DEL DECRETO DE ALCALDIA Nº 4983/2021

INCLUYE ALEGACIONES ESTIMADAS

INCLUYE PROPIEDADES ACTUALIZADAS

JUNIO 2022

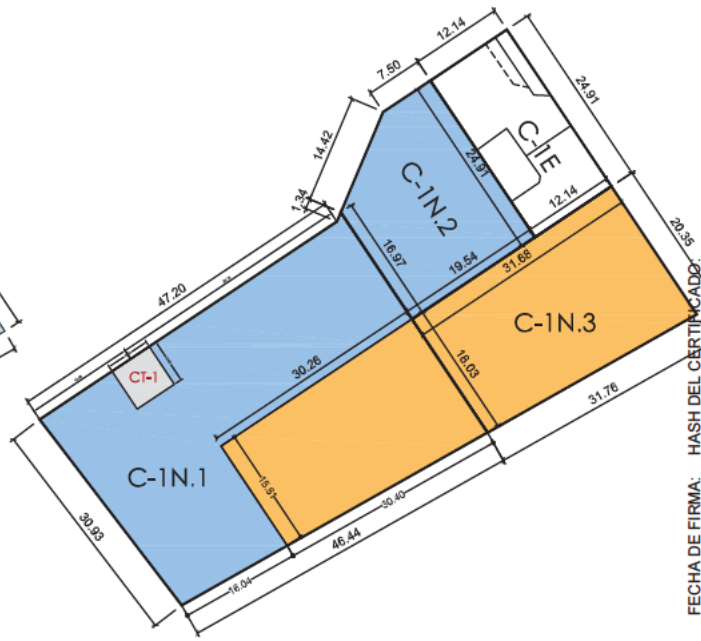
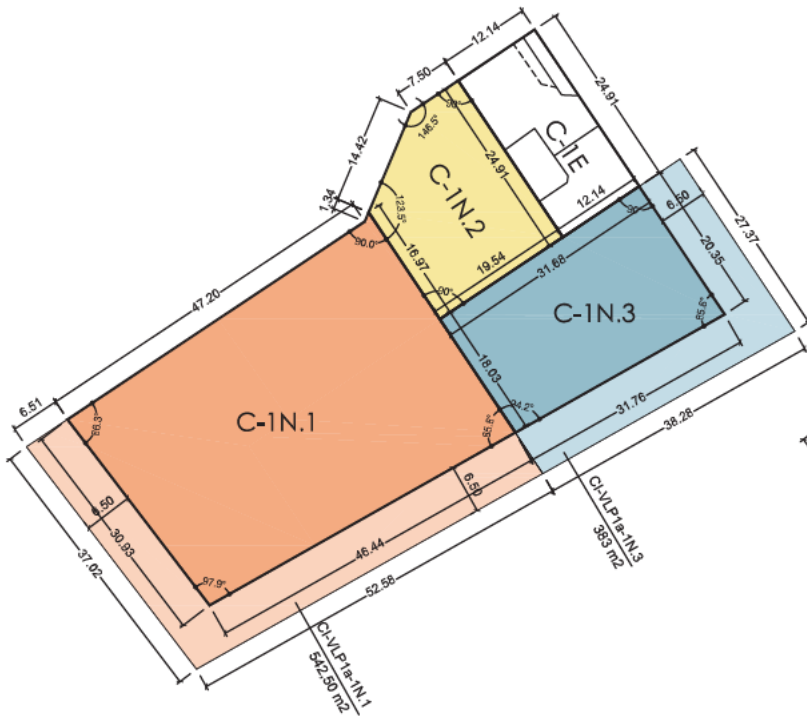
FECHA DE FIRMA: 19/07/2022
HASH DEL CERTIFICADO:
71C85F31F98B07D72EF108A4014A83595A0B3CC8

PUJESTO DE TRABAJO:
Sello de Organo

Firmado Digitalmente en el Ayuntamiento de Huesca - <https://sedeelectronica.huesca.es> - Código Seguro de Verificación:

NOMBRE:
Ayuntamiento de Huesca





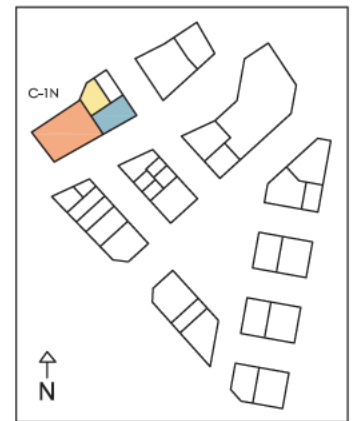
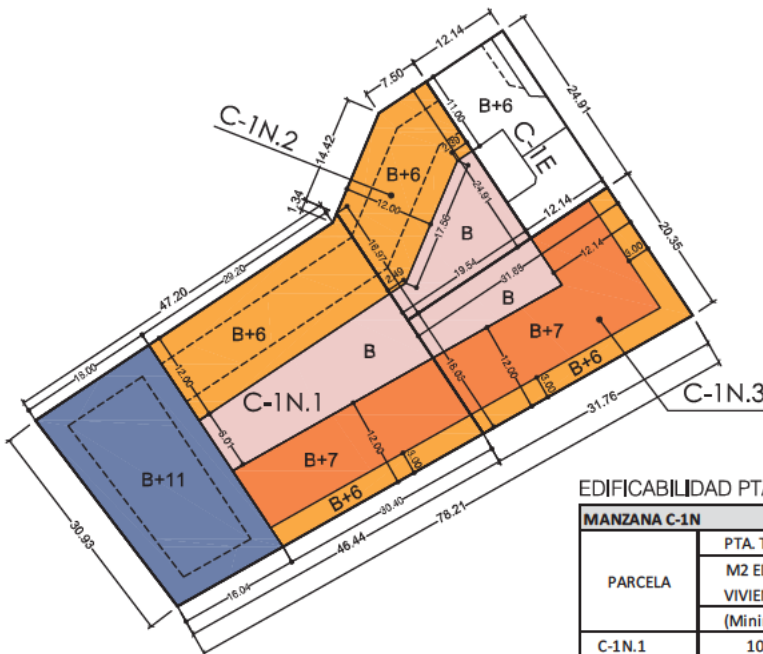
OCUPACION

MANZANA C-1N		
PARCELA	SUPERFICIE	OCUPACION PTA. BAJA
C-1N.1	1.540	1.540
C-1N.2	439	439
C-1N.3	608	608
TOTAL	2.587	2.587

POSIBLE COMPLEJO INMOBILIARIO	
DENOMINACION	SUPERFICIE
CI-VLP1a-1N.1	542,50
CI-VLP1a-1N.3	383,00
TOTAL	925,50

EDIFICABILIDAD PTA. BAJA

PARCELA	PTA. BAJA	
	M2 EDIF. OTROS USOS (Maximo)	M2 EDIF. VIVIENDA (Maximo)
	C-1N.1	856
C-1N.2	378	0
C-1N.3	0	524
TOTAL	1.234	966



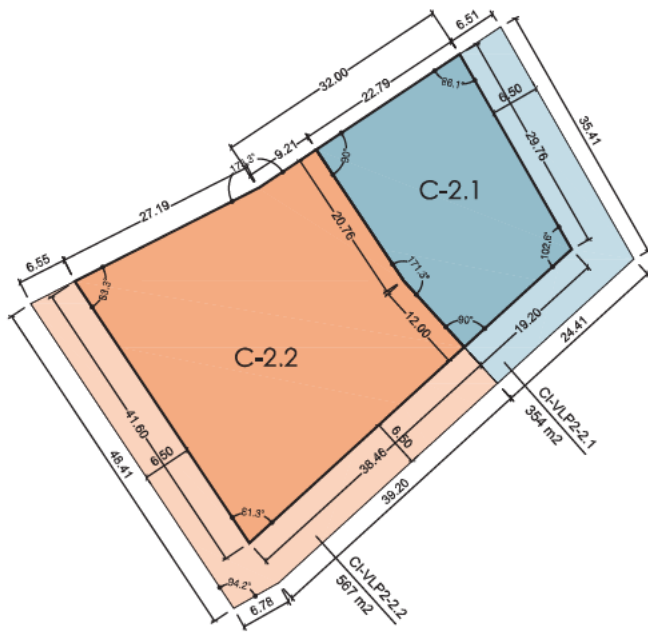
EDIFICABILIDAD PTA. TIPO

PARCELA	PTA. TIPO	
	M2 EDIF. VIVIENDA (Minimo)	
C-1N.1	10.457	
C-1N.2	1.619	
C-1N.3	3.038	
TOTAL	15.114	

EDIFICABILIDAD TOTAL POR USOS Y Nº VIVIENDAS

PARCELA	M2 EDIF. OTROS USOS (Maximo)	M2 EDIF. VIVIENDA (Minimo)	EDIFICABILIDAD TOTAL (Maximo)	Nº MAXIMO VIVIENDAS
	C-1N.1	856		
C-1N.2	378	1.619	1.997	16
C-1N.3	0	3.562	3.562	36
TOTAL	1.234	16.080	17.314	161





OCUPACION

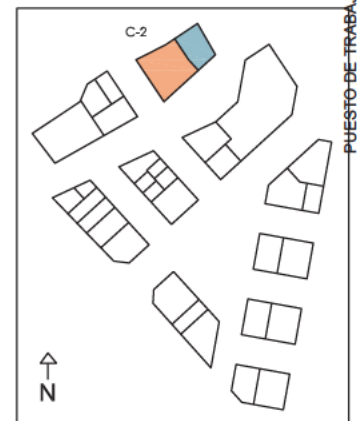
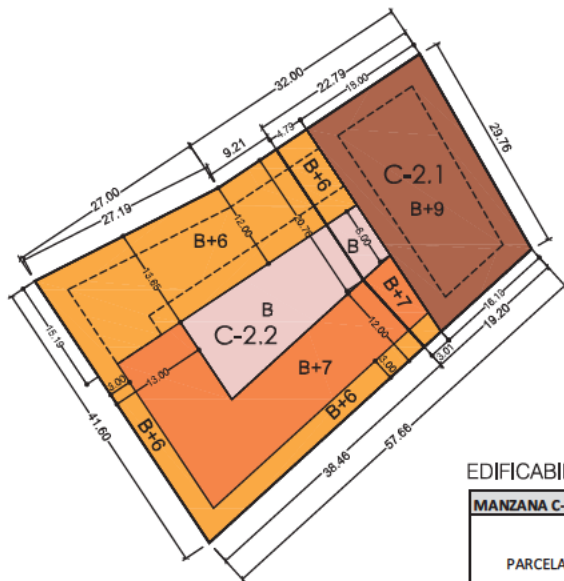
MANZANA C-2		
PARCELA	SUPERFICIE	OCUPACION PTA. BAJA
C-2.1	669	669
C-2.2	1.345	1.345
TOTAL	2.014	2.014

POSIBLE COMPLEJO INMOBILIARIO

DENOMINACION	SUPERFICIE
CI-VLP2-2.1	354,00
CI-VLP2-2.2	567,00
TOTAL	921,00

EDIFICABILIDAD PTA. BAJA

PARCELA	PTA. BAJA	
	M2 EDIF. OTROS USOS (Maximo)	M2 EDIF. VIVIENDA (Maximo)
	C-2.1	498
C-2.2	599	560
TOTAL	1.097	610



EDIFICABILIDAD PTA. TIPO

PARCELA	PTA. TIPO
	M2 EDIF. VIVIENDA (Minimo)
C-2.1	5.413
C-2.2	6.946
TOTAL	12.359

EDIFICABILIDAD TOTAL POR USOS Y Nº VIVIENDAS

PARCELA	M2 EDIF. OTROS USOS (Maximo)	M2 EDIF. VIVIENDA (Minimo)	EDIFICABILIDAD TOTAL (Maximo)	Nº MAXIMO VIVIENDAS
	C-2.1	498	5.463	5.961
C-2.2	599	7.506	8.105	75
TOTAL	1.097	12.969	14.066	129

HASH DEL CERTIFICADO: 71C85F31F98B07D72EF108A4014A83595A0B3CC8
 FECHA DE FIRMA: 19/07/2022
 Firmado Digitalmente en el Ayuntamiento de Huesca - https://sedeelectronica.huesca.es - Código Seguro de Verificación:





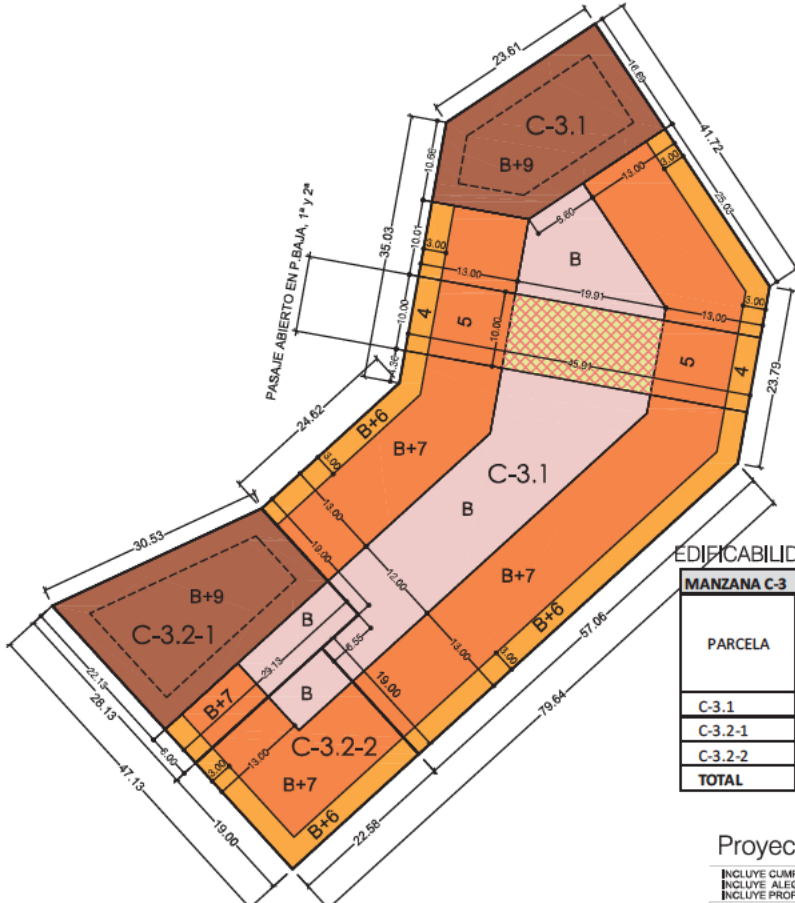
OCUPACION

MANZANA C-3				
PARCELA	SUPERFICIE	OCUPACION PTA. BAJA	PASAJE PRIVADO DE USO PUBLICO ABIERTO EN P.BAJA, 1ª y 2ª	ESPACIO LIBRE DE USO PUBLICO EN SUPERFICIE
C-3.1	3.395	2.936		199
C-3.2-1	686	686		
C-3.2-2	429	429		
TOTAL	4.510	4.051	260	199

POSIBLE COMPLEJO INMOBILIARIO	
DENOMINACION	SUPERFICIE
CI-VLP3-3.1	542,00
CI-VLP3-3.2-1	435,50
CI-VLP3-3.2-2	123,50
TOTAL	1.101,00

EDIFICABILIDAD PTA. BAJA

MANZANA C-3		
PARCELA	PTA. BAJA	
	M2 EDIF. OTROS USOS (Maximo)	M2 EDIF. VIVIENDA (Maximo)
C-3.1	1.966	535
C-3.2-1	0	591
C-3.2-2	370	0
TOTAL	2.336	1.126



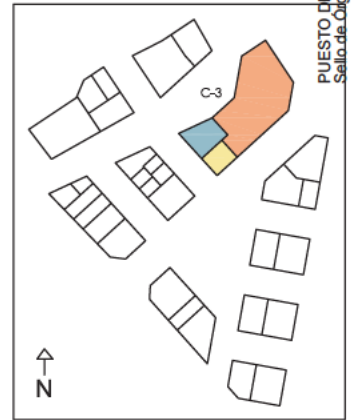
PARAMETROS URBANISTICOS E: 1/1.000

EDIFICABILIDAD PTA. TIPO

MANZANA C-3	
PARCELA	PTA. TIPO
	M2 EDIF. VIVIENDA (Minimo)
C-3.1	16.069
C-3.2-1	5.138
C-3.2-2	2.366
TOTAL	23.573

EDIFICABILIDAD TOTAL POR USOS Y Nº VIVIENDAS

MANZANA C-3				
PARCELA	M2 EDIF. OTROS USOS (Maximo)	M2 EDIF. VIVIENDA (Minimo)	EDIFICABILIDAD TOTAL (Maximo)	Nº MAXIMO VIVIENDAS
	C-3.1	1.966	16.604	
C-3.2-1	0	5.729	5.729	51
C-3.2-2	370	2.366	2.736	24
TOTAL	2.336	24.699	27.035	246



PUESTO DE TRABAJO: Sello de Origiano

Proyecto de Reparcelación Sector APR 19-02 "Harineras", Huesca

INCLUYE CUMPLIMIENTO DE PRESCRIPCIONES DEL DECRETO DE ALCALDIA Nº 4983/2021
 INCLUYE ALEGACIONES ESTIMADAS
 INCLUYE PROPIEDADES ACTUALIZADAS

MANZANA C-3 : PARCELAS C-3.1, C-3.2-1 y C-3.2-2

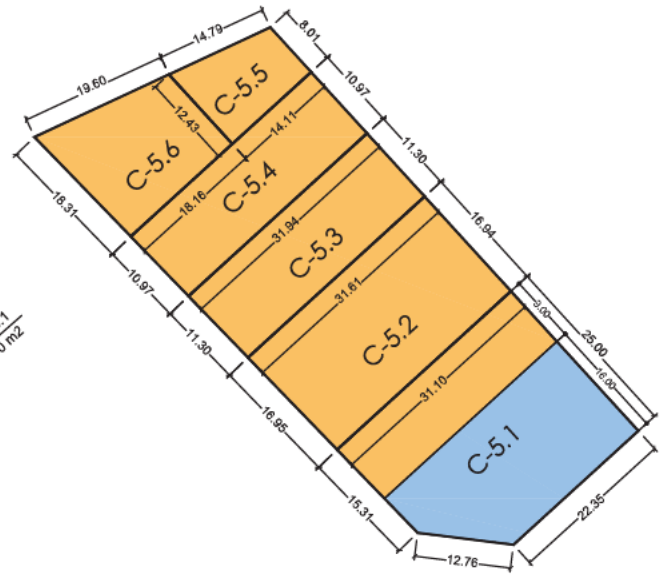
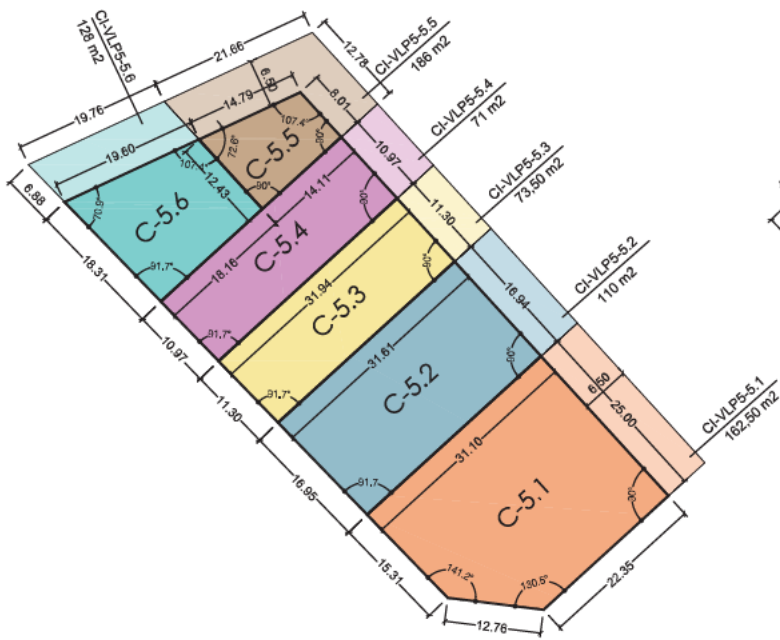
JUNIO 2.022

arquitectos: Francsco Lacruz y Pech

FECHA DE FIRMA: 19/07/2022
 HASH DEL CERTIFICADO: 71C65F31F98B07D72EF108A4014A856595A0B3CC8

Firmado Digitalmente en el Ayuntamiento de Huesca - https://sedeelectronica.huesca.es - Código Seguro de Verificación:





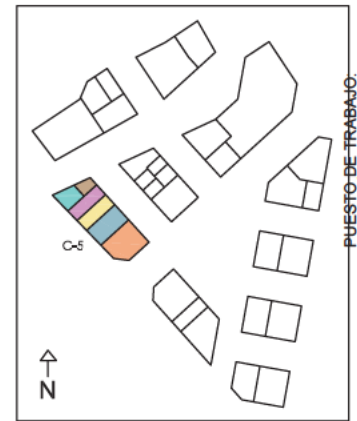
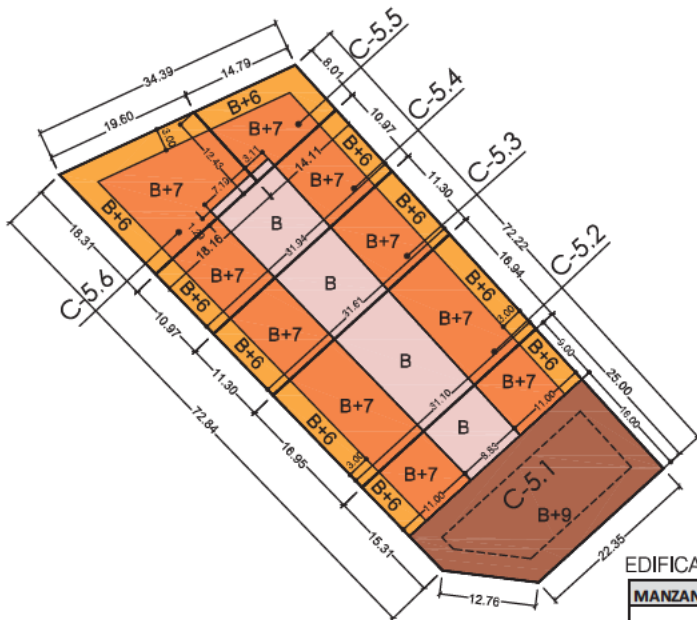
OCUPACION

MANZANA C-5		
PARCELA	SUPERFICIE	OCUPACION PTA. BAJA
C-5.1	730	730
C-5.2	531	531
C-5.3	359	359
C-5.4	352	352
C-5.5	144	144
C-5.6	282	282
TOTAL	2.398	2.398

POSIBLE COMPLEJO INMOBILIARIO	
DENOMINACION	SUPERFICIE
CI-VLP5-5.1	162,50
CI-VLP5-5.2	110,00
CI-VLP5-5.3	73,50
CI-VLP5-5.4	71,00
CI-VLP5-5.5	186,00
CI-VLP5-5.6	128,00
TOTAL	731,00

EDIFICABILIDAD PTA. BAJA

PARCELA	PTA. BAJA	
	M2 EDIF. OTROS USOS (Maximo)	M2 EDIF. VIVIENDA (Maximo)
	C-5.1	389
C-5.2	0	458
C-5.3	0	309
C-5.4	0	303
C-5.5	0	124
C-5.6	0	243
TOTAL	389	1.677



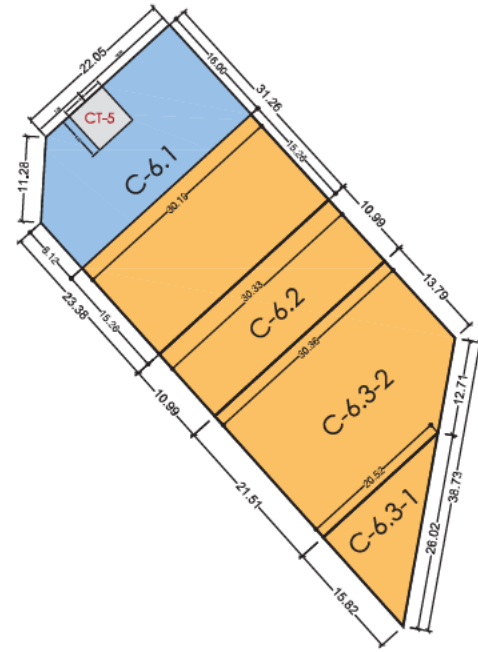
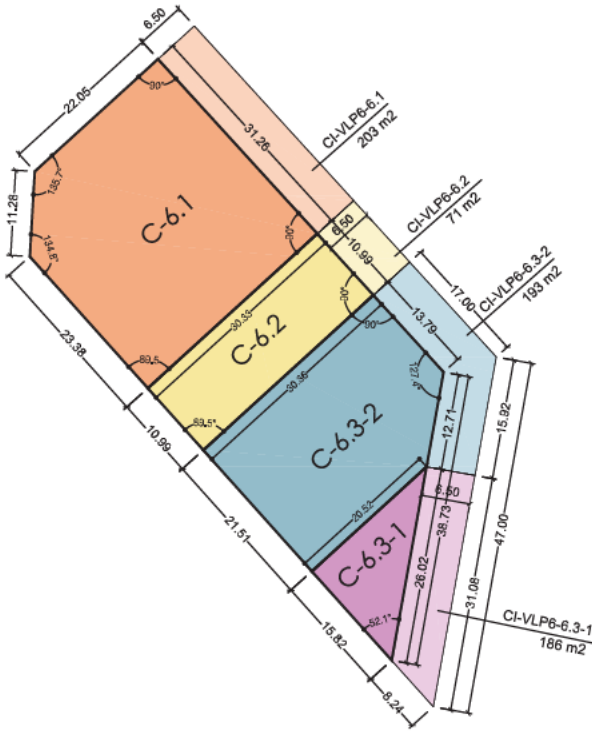
EDIFICABILIDAD PTA. TIPO

PARCELA	PTA. TIPO	
	M2 EDIF. VIVIENDA (Minimo)	
	C-5.1	5.340
C-5.2	2.387	
C-5.3	1.593	
C-5.4	1.546	
C-5.5	877	
C-5.6	1.723	
TOTAL	13.467	

EDIFICABILIDAD TOTAL POR USOS Y Nº VIVIENDAS

PARCELA	M2 EDIF. OTROS USOS (Maximo)	M2 EDIF. VIVIENDA (Minimo)	EDIFICABILIDAD TOTAL (Maximo)	Nº MAXIMO VIVIENDAS	
	C-5.1	389	5.580	5.969	56
	C-5.2	0	2.845	2.845	28
C-5.3	0	1.902	1.902	19	
C-5.4	0	1.849	1.849	18	
C-5.5	0	1.001	1.001	10	
C-5.6	0	1.966	1.966	20	
TOTAL	389	15.143	15.532	151	





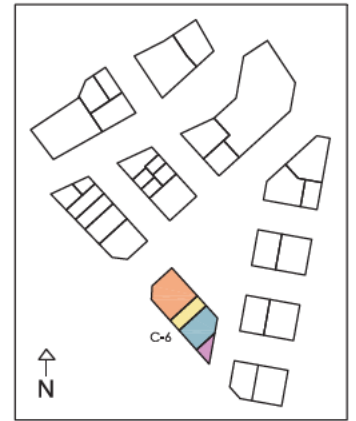
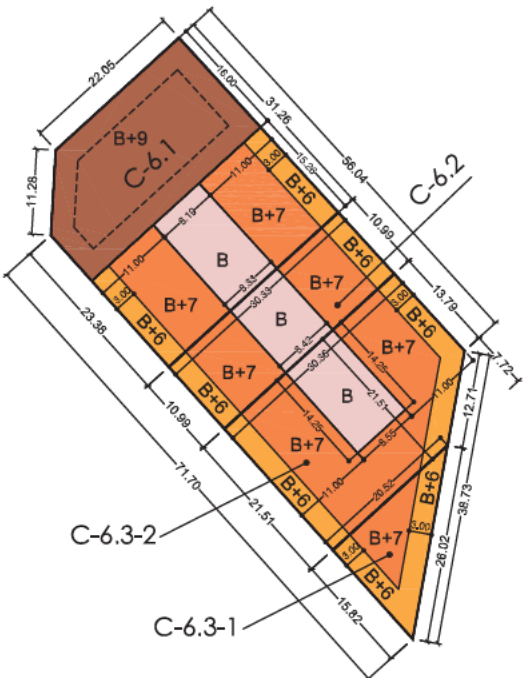
OCUPACION

MANZANA C-6		
PARCELA	SUPERFICIE	OCUPACION PTA. BAJA
C-6.1	912	912
C-6.2	334	334
C-6.3-1	162	162
C-6.3-2	618	618
TOTAL	2.026	2.026

POSIBLE COMPLEJO INMOBILIARIO	
DENOMINACION	SUPERFICIE
CI-VLP6-6.1	203,00
CI-VLP6-6.2	71,00
CI-VLP6-6.3-1	186,00
CI-VLP6-6.3-2	193,00
TOTAL	653,00

EDIFICABILIDAD PTA. BAJA

MANZANA C-6		
PARCELA	PTA. BAJA	
	M2 EDIF. OTROS USOS (Maximo)	M2 EDIF. VIVIENDA (Maximo)
C-6.1	360	398
C-6.2	0	288
C-6.3-1	0	140
C-6.3-2	0	532
TOTAL	360	1.358



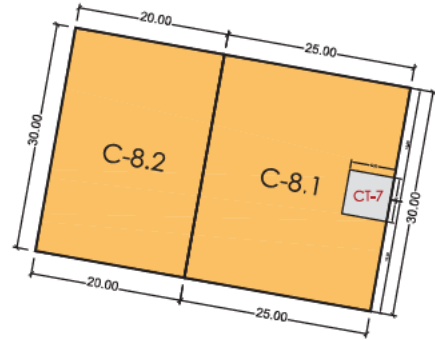
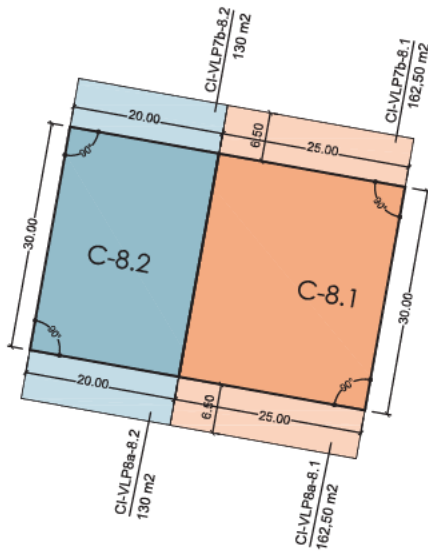
EDIFICABILIDAD PTA. TIPO

MANZANA C-6	
PARCELA	PTA. TIPO
	M2 EDIF. VIVIENDA (Minimo)
C-6.1	6.220
C-6.2	1.548
C-6.3-1	985
C-6.3-2	3.170
TOTAL	11.923

EDIFICABILIDAD TOTAL POR USOS Y Nº VIVIENDAS

MANZANA C-6				
PARCELA	M2 EDIF. OTROS USOS (Maximo)	M2 EDIF. VIVIENDA (Minimo)	EDIFICABILIDAD TOTAL (Maximo)	Nº MAXIMO VIVIENDAS
	C-6.1	360	6.618	6.978
C-6.2	0	1.836	1.836	18
C-6.3-1	0	1.125	1.125	11
C-6.3-2	0	3.702	3.702	37
TOTAL	360	13.281	13.641	132





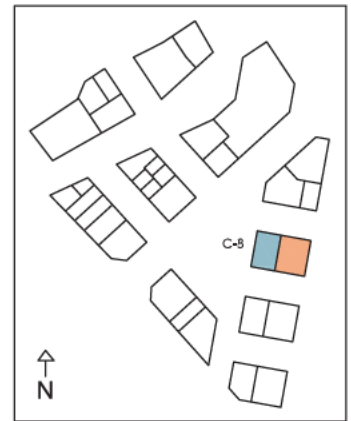
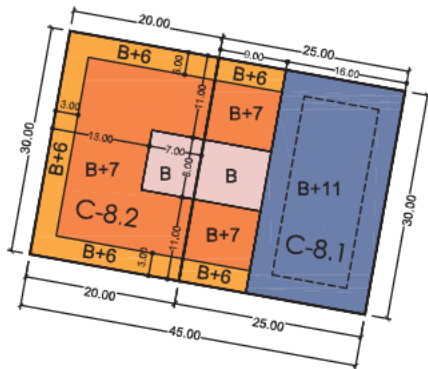
OCUPACION

MANZANA C-8		
PARCELA	SUPERFICIE	OCUPACION PTA. BAJA
C-8.1	750	750
C-8.2	600	600
TOTAL	1.350	1.350

POSIBLE COMPLEJO INMOBILIARIO	
DENOMINACION	SUPERFICIE
CI-VLP7b-8.1	162,50
CI-VLP8a-8.1	162,50
CI-VLP7b-8.2	130,00
CI-VLP8a-8.2	130,00
TOTAL	585,00

EDIFICABILIDAD PTA. BAJA

MANZANA C-8		
PARCELA	PTA. BAJA	
	M2 EDIF. OTROS USOS (Maximo)	M2 EDIF. VIVIENDA (Maximo)
	C-8.1	0
C-8.2	0	517
TOTAL	0	1.135



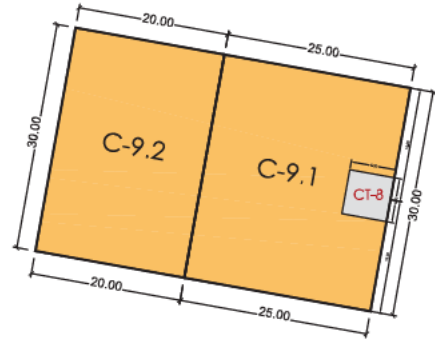
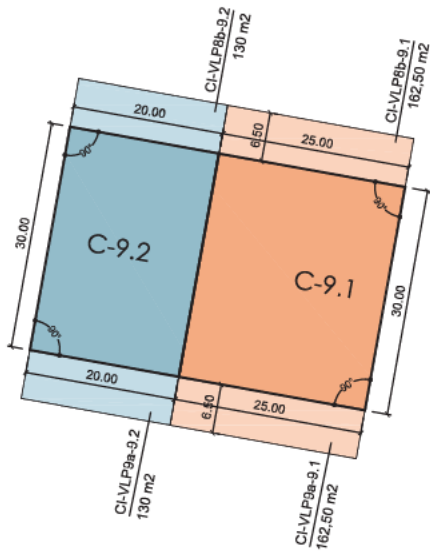
EDIFICABILIDAD PTA. TIPO

MANZANA C-8	
PARCELA	PTA. TIPO
	M2 EDIF. VIVIENDA (Minimo)
	C-8.1
C-8.2	3.442
TOTAL	9.964

EDIFICABILIDAD TOTAL POR USOS Y Nº VIVIENDAS

MANZANA C-8					
PARCELA	M2 EDIF. OTROS USOS (Maximo)	M2 EDIF. VIVIENDA (Minimo)	EDIFICABILIDAD TOTAL (Maximo)	Nº MAXIMO VIVIENDAS	
	C-8.1	0	7.140	7.140	71
	C-8.2	0	3.959	3.959	39
TOTAL	0	11.099	11.099	110	





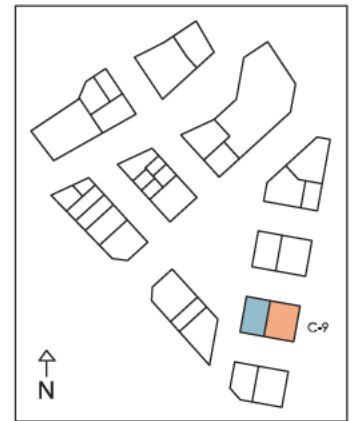
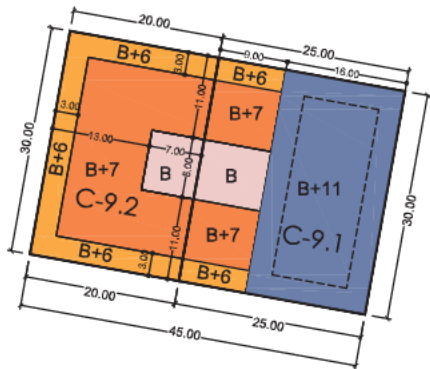
OCUPACION

MANZANA C-9		
PARCELA	SUPERFICIE	OCUPACION PTA. BAJA
C-9.1	750	750
C-9.2	600	600
TOTAL	1.350	1.350

POSIBLE COMPLEJO INMOBILIARIO	
DENOMINACION	SUPERFICIE
CI-VLP8b-9.1	162,50
CI-VLP9a-9.1	162,50
CI-VLP8b-9.2	130,00
CI-VLP9a-9.2	130,00
TOTAL	585,00

EDIFICABILIDAD PTA. BAJA

PARCELA	PTA. BAJA	
	M2 EDIF. OTROS USOS (Maximo)	M2 EDIF. VIVIENDA (Maximo)
	C-9.1	0
C-9.2	0	517
TOTAL	0	1.135



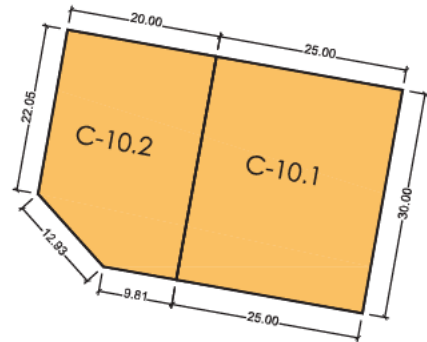
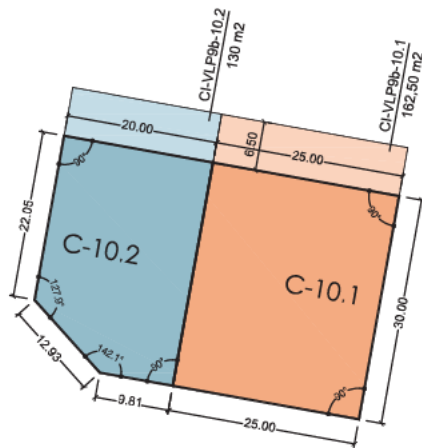
EDIFICABILIDAD PTA. TIPO

MANZANA C-9	
PARCELA	PTA. TIPO
	M2 EDIF. VIVIENDA (Minimo)
C-9.1	6.522
C-9.2	3.442
TOTAL	9.964

EDIFICABILIDAD TOTAL POR USOS Y N° VIVIENDAS

MANZANA C-9				
PARCELA	M2 EDIF. OTROS USOS (Maximo)	M2 EDIF. VIVIENDA (Minimo)	EDIFICABILIDAD TOTAL (Maximo)	Nº MAXIMO VIVIENDAS
	C-9.1	0	7.140	7.140
C-9.2	0	3.959	3.959	39
TOTAL	0	11.099	11.099	110





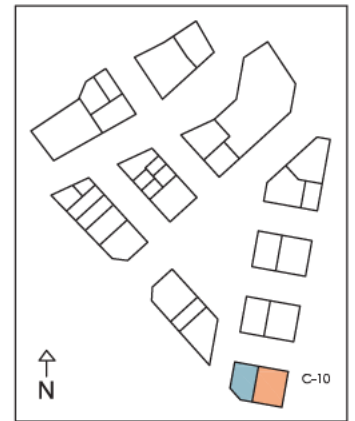
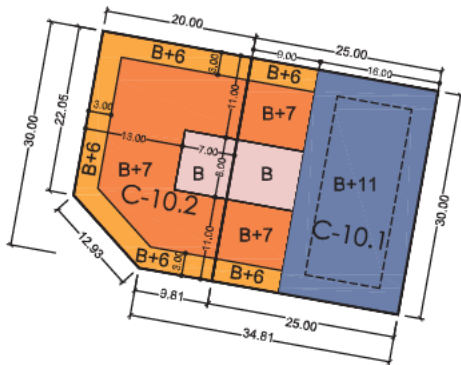
OCUPACION

MANZANA C-10		
PARCELA	SUPERFICIE	OCUPACION PTA. BAJA
C-10.1	750	750
C-10.2	559	559
TOTAL	1.309	1.309

POSIBLE COMPLEJO INMOBILIARIO	
DENOMINACION	SUPERFICIE
CI-VLP9b-10.1	162,50
CI-VLP9b-10.2	130,00
TOTAL	292,50

EDIFICABILIDAD PTA. BAJA

PARCELA	PTA. BAJA	
	M2 EDIF. OTROS USOS (Maximo)	M2 EDIF. VIVIENDA (Maximo)
	C-10.1	0
C-10.2	0	482
TOTAL	0	1.128



EDIFICABILIDAD PTA. TIPO

MANZANA C-10	
PARCELA	PTA. TIPO
	M2 EDIF. VIVIENDA (Minimo)
C-10.1	6.523
C-10.2	3.186
TOTAL	9.709

EDIFICABILIDAD TOTAL POR USOS Y Nº VIVIENDAS

MANZANA C-10				
PARCELA	M2 EDIF. OTROS USOS (Maximo)	M2 EDIF. VIVIENDA (Minimo)	EDIFICABILIDAD TOTAL (Maximo)	Nº MAXIMO VIVIENDAS
	C-10.1	0	7.169	
C-10.2	0	3.668	3.668	37
TOTAL	0	10.837	10.837	108

