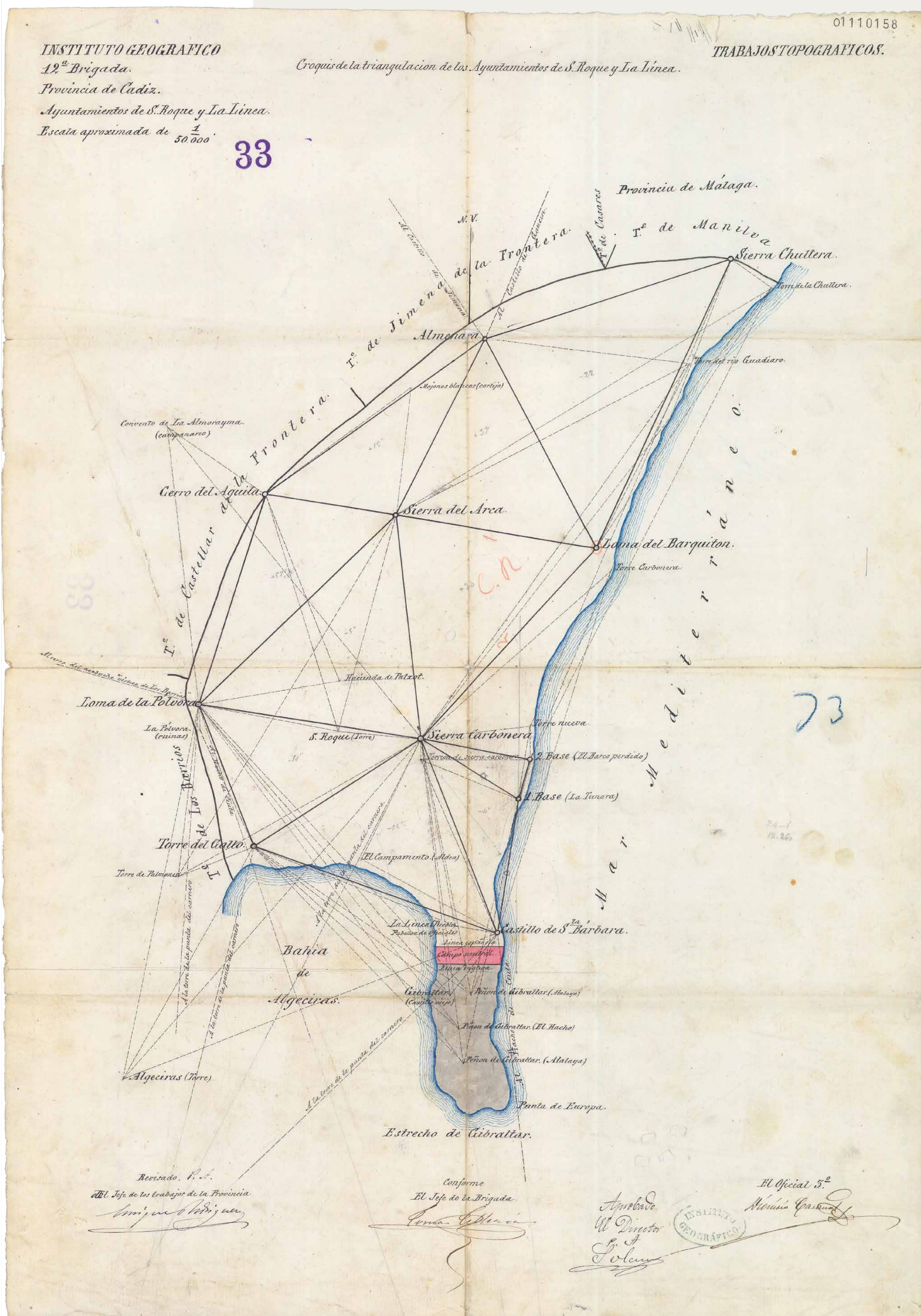




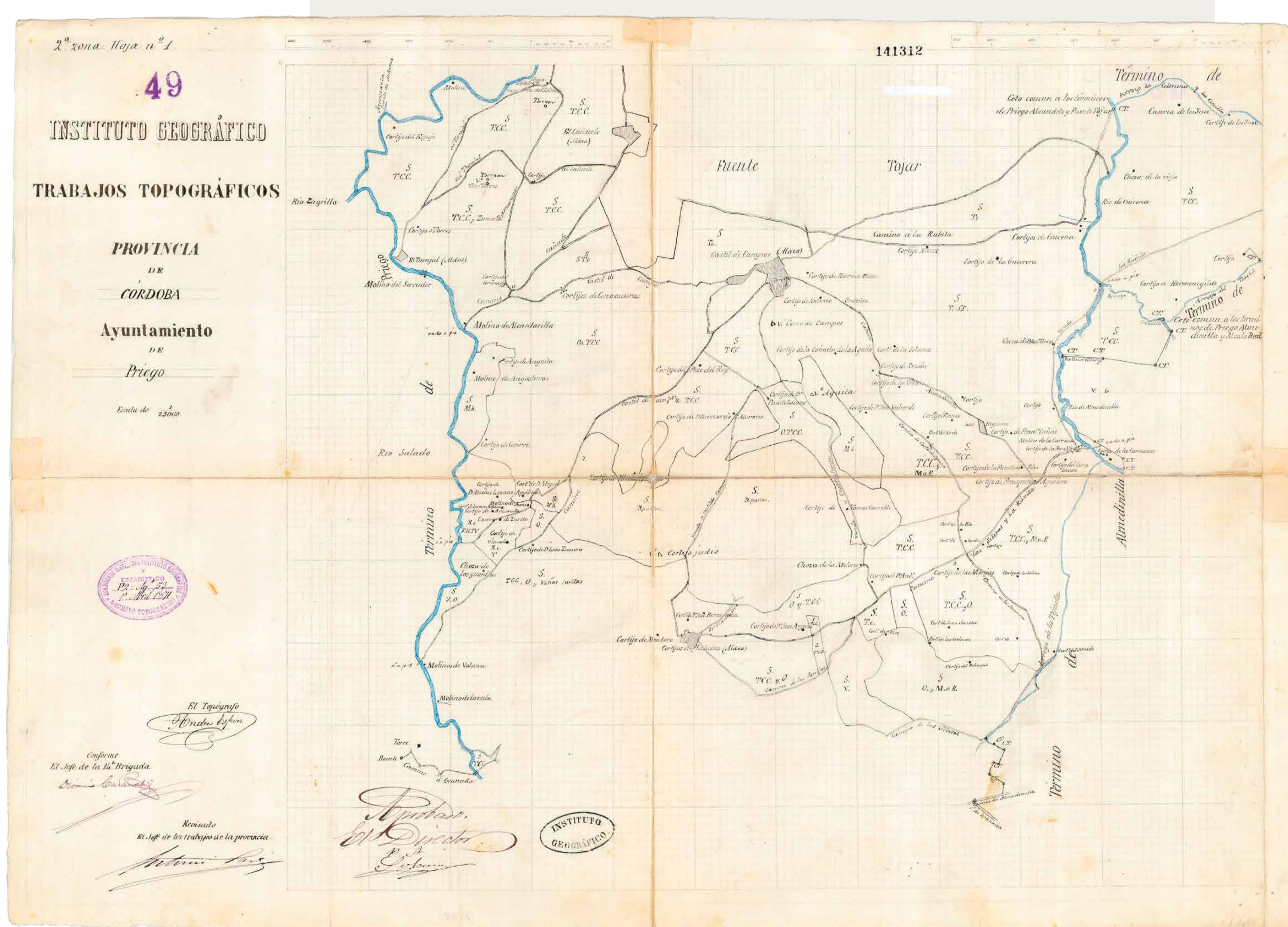
DIONISIO CASAÑAL Y ZAPATERO (1846-1913)

LAS PRIMERAS ACTIVIDADES PROFESIONALES, AL SERVICIO DEL ESTADO

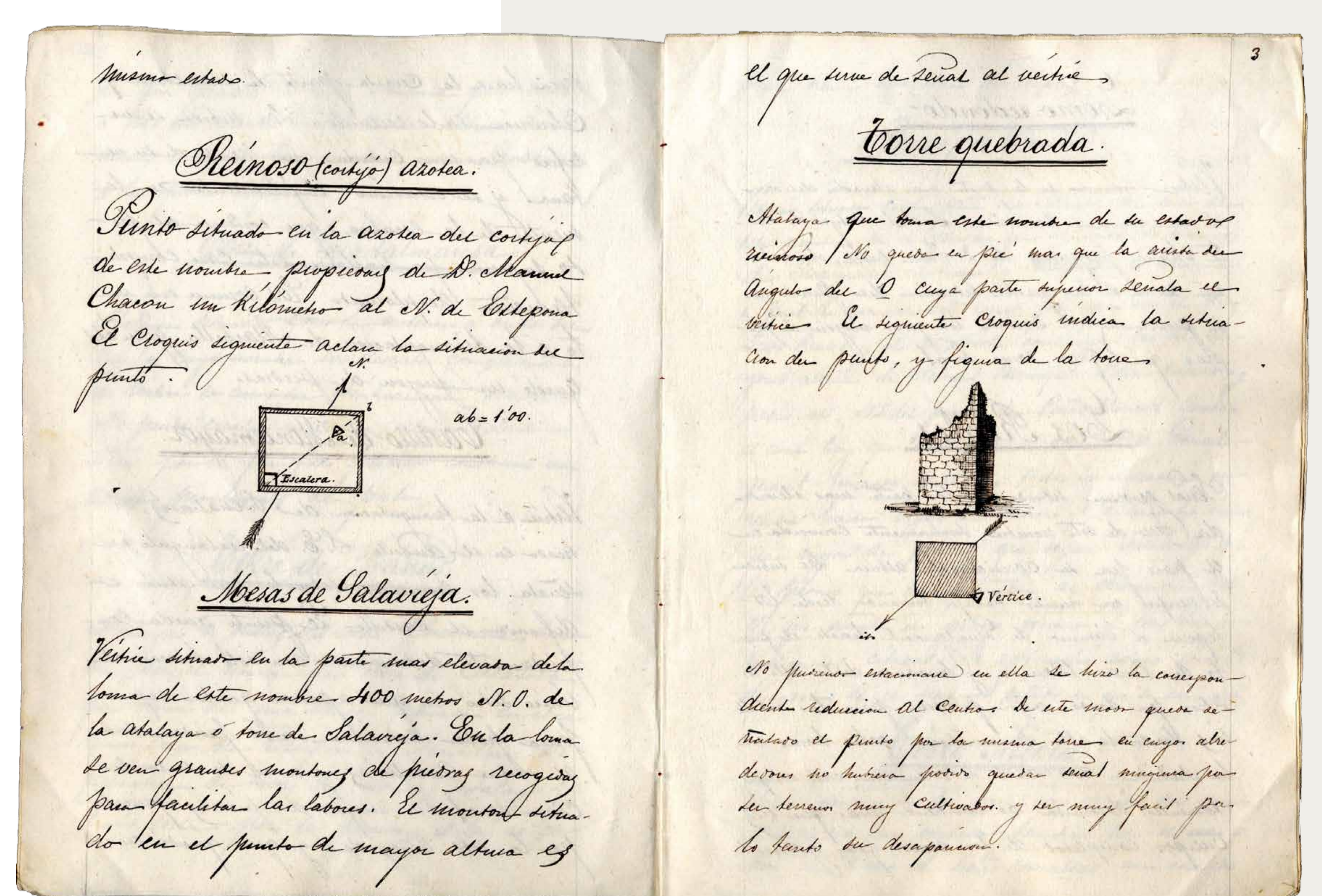
En 1867, tras finalizar los estudios en la Escuela Especial del Catastro (Madrid) con el número 4 de su promoción, Dionisio Casañal y Zapatero comenzó su actividad profesional al servicio del Estado en la Brigada Topográfica de la Junta General de Estadística que operaba en el Partido judicial de Navalcarnero (Madrid). En aquel destino se dedicó, entre otros trabajos, a deslindar términos municipales y realizar operaciones topográfico-catastrales. En 1870, a raíz de la creación del Instituto Geográfico y del Cuerpo de Topógrafos, fue destinado al Partido judicial de Priego (Córdoba) en el que llevó a cabo operaciones del levantamiento del Mapa Topográfico de España. Posteriormente, fue destinado a los partidos judiciales de San Roque (Cádiz) (1872-1874) -donde ascendió a Jefe de brigada topográfica-, Estepona (Málaga) (1874-1877) y Quintanar de la Orden (Toledo) (1877-1878), en los que continuó con los trabajos del Mapa de España.



Croquis de la triangulación de los términos de los ayuntamientos de San Roque y La Línea de la Concepción (Cádiz). Escala 1:50000. Fondos cartográficos @Instituto Geográfico Nacional.



Trabajo topográfico en el ayuntamiento de Priego (Córdoba). Hoja 1, escala 1:25000. 1871. Fondos cartográficos @Instituto Geográfico Nacional.



Fragmento del "Cuaderno de triangulación. Reseña de vértices" del término municipal de Estepona (Cádiz). Fondos cartográficos @Instituto Geográfico Nacional.